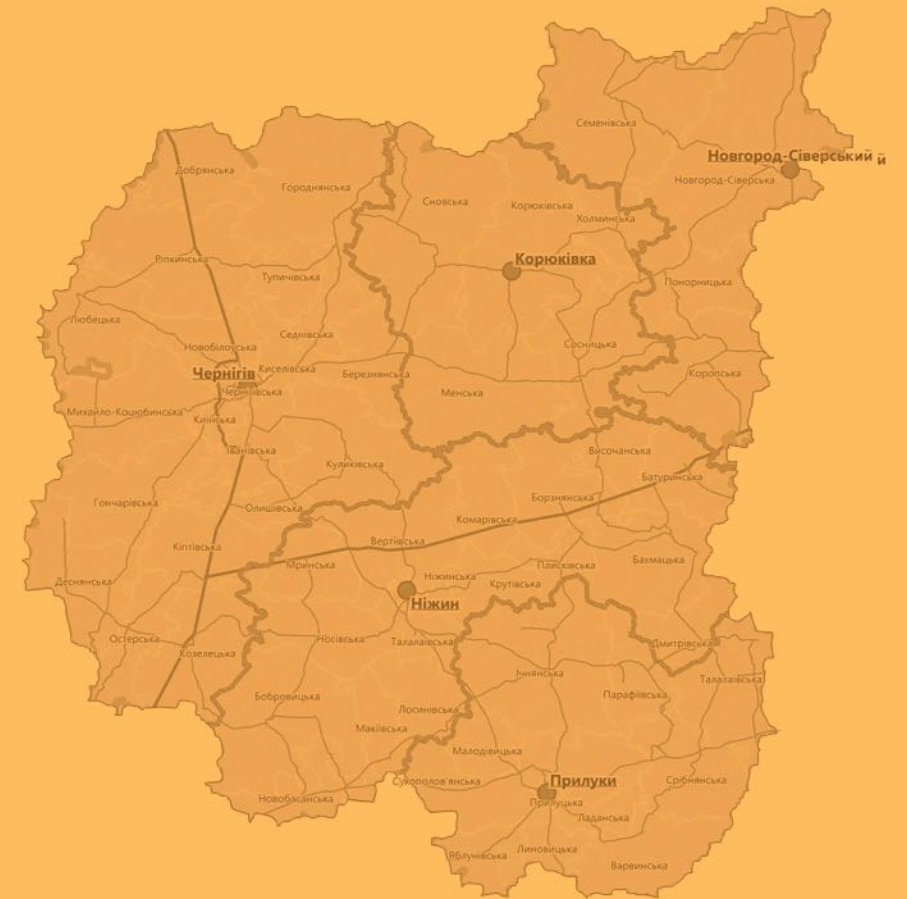


# Інвестиційний атлас Чернігівської області



Державна служба  
геології та надр  
України



Міністерство захисту  
довкілля та природних  
ресурсів України



Чернігівська  
обласна державна  
адміністрація

# Мінерально-сировинна база Чернігівської області налічує 290 родовищ

50%

паливно-енергетична  
група

**28 родовищ і ділянок вуглеводнів\***, 24 розробляється

*нафта, газ, конденсат*

**94 родовища торфу\*\***, 4 розробляється

43,5%

сировина для  
будівельних матеріалів

**126 родовищ сировини для виробництва будматеріалів**  
**12 розробляються**

*пісок, крейда, сировина цементна, цегельно-черепична, скляна, керамзитова*

5,5%

підземні води

**16 родовищ, у т.ч. 38 ділянок підземних вод**  
**18 ділянок розробляється**

*питні, технічні, мінеральні лікувальні природно-столові підземні води*

1%

інші родовища

*пісок формувальний, глини тугоплавкі, сапропель, бішофіт*

- 290 родовищ із облікованими запасами
- 66 спецдозволів на користування надрами
- Основні причини, чому надра не розробляються:
  - незначні запаси, незручна логістика
  - профіцит товару на ринку
  - розташування в зонах водного, лісового чи ПЗФ
  - складність із землевідведенням та отриманням погоджень

\* На території області виявлено ще 8 нафтогазових перспективних об'єктів, підготовлених до глибокого буріння

\*\* Крім цього, налічується 184 родовища, які не враховані балансом

# Запаси корисних копалин Чернігівщини

Корисна копалина	Родовища, з них у розробці	Запаси промислові, з них розробляються
Нафта і газ	28 (24)	9 млн т, 8 млрд м <sup>3</sup>
Торф	94 (4)	60 млн т (7 млн т)
Пісок будівельний	11 (2)	118 млн т (28 млн м <sup>3</sup> )
Цегельно-черепична сировина	99 (7)	77 млн т (15 млн т)
Цементна сировина	2 (1)	305 млн т (292 млн т)
Крейда будівельна	6 (0)	34 млн т
Скляна сировина	4 (2)	19,5 млн т (19,4 млн т)
Пісок формувальний	2 (0)	5,5 млн т
Глини тугоплавкі	3 (0)	1,2 млн т
Сировина керамзитова	1 (0)	1,5 млн м <sup>3</sup>
Питні й технічні підземні води	15	487 тис. м <sup>3</sup> / д
Мінеральні лікувальні підземні води	1	426 тис. м <sup>3</sup> / д (326 тис. м <sup>3</sup> / д)

# Державний геологічний портал України

*Вся інформація на єдиному ресурсі*

- Інтерактивні геологічні карти
- Контури спецдозволів на користування надрами
- Реєстр нафтових, газових та артезіанських свердловин
- Контури родовищ корисних копалин
- Обсяги видобутку та запаси корисних копалин
- Межі природно-заповідного фонду
- Рудопрояви та зони мінералізації
- Шари адміністративного та кадастрового поділу
- Газотранспортна інфраструктура та сейсмічні профілі
- Екзогенні процеси

## Інформація про спеціальний дозвіл

Вид корисної копалини	Вуглеводні
Реєстраційний номер	4979
Вид користування	ГВ нафтогаз. надр. в т.ч. ДПР. з подальшим видоб.
Корисна копалина	Газ природний, Конденсат, Нафта
Галузь застосування	Сировина паливно-енергетична
Назва об'єкта обліку	Площа "Варва Нафта"
Дата видачі спецдозволу	05-03-2019
Кінець дії спецдозволу	05-03-2039
Термін дії	20
Надрокористувач	ТОВАРИСТВО З ОБМЕЖЕНОЮ ВІДПОВІДАЛЬНІСТЮ "ВАРВА НАФТА"



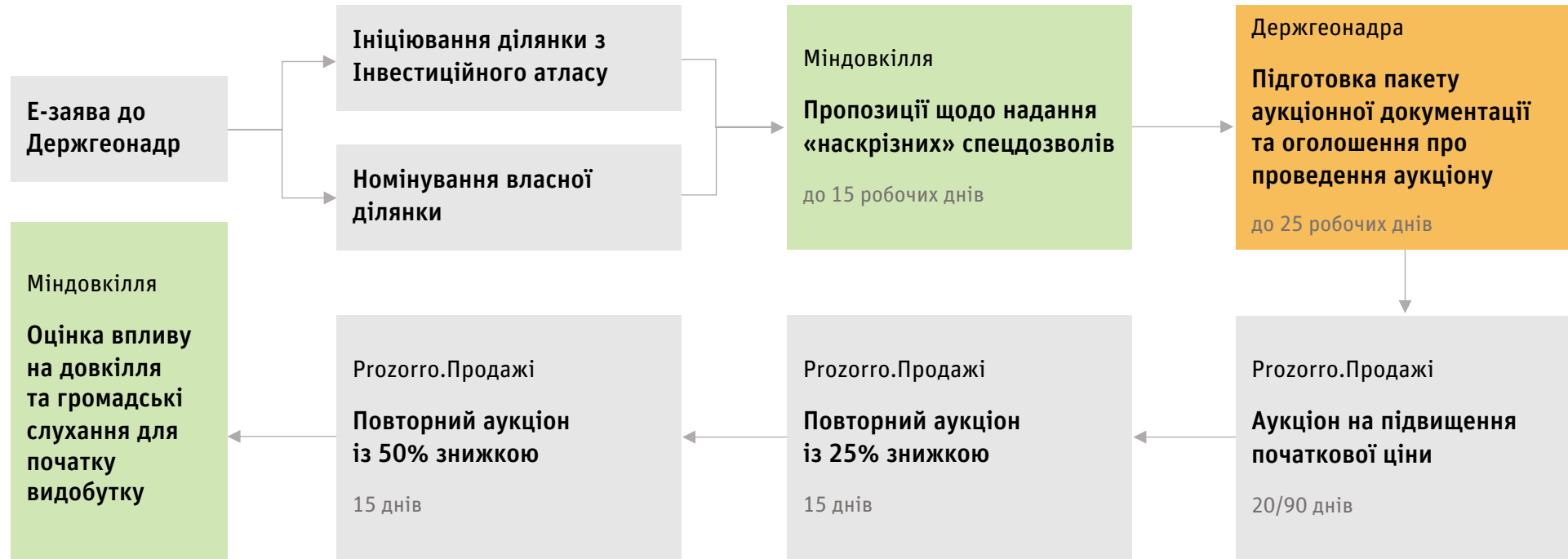
# Інвестиційні пропозиції

№	Назва ділянки	Корисна копалина	Вид користування надрами	Площа	Статус
<b>Вуглеводнева сировина</b>					
1	Ополонівська-2 площа	Нафта, газ природний, конденсат	ГВ, у т.ч. ДПР, видобування	230,52 км <sup>2</sup>	
<b>Неметалічні корисні копалини</b>					
2	Прояв Семенівський	Фосфорит	Геологічне вивчення	7940 га	
3	Прояв Щорсівський	Пісок фосфоритовмісний	Геологічне вивчення	19250 га	
4	Родовище Осьмаківське	Глина тугоплавка	Видобування	19 га	
5	Родовище Ріпкинське	Формувальний пісок	Видобування	628 га	
6	Родовище Золотинка	Пісок будівельний	Видобування	104 га	
7	Родовище Янівське	Пісок будівельний	Видобування	140,3 га	
8	Родовище Форостовицьке	Пісок будівельний	Видобування	49 га	

# Інвестиційні пропозиції

№	Назва ділянки	Корисна копалина	Вид користування надрами	Площа	Статус
<b>Горючі тверді корисні копалини</b>					
9	Родовище Крюківське	Торф	Видобування	1494 га	
10	Родовище Журавлине-Селезень	Торф	Геологічне вивчення	609 га	
11	Родовище Улянівське	Торф	Геологічне вивчення	258 га	
12	Родовище Печерське	Торф	Геологічне вивчення	205 га	
13	Родовище Доч Гали	Торф	Геологічне вивчення	1264 га	
14	Ділянка Кривуша родовища Кривуша-Крутинцівське	Торф	Геологічне вивчення	446 га	
<b>Підземні води</b>					
15	Ділянка «Ніжинська» Ніжинського родовища	Підземні питні і технічні води	Видобування		
16	Ділянка «Бахмацька-1» Бахмацького родовища	Підземні питні і технічні води	Видобування		
17	Ділянка «Виповзівська» Київського родовища	Підземні питні і технічні води	Видобування		

# Отримання спецдозволу через е-аукціон



Переможець:

1. Підписує протокол аукціону (до 6 робочих днів)
2. Сплачує винагороду біржі-оператору
3. Укладає договір купівлі-продажу спеціального дозволу (до 20 робочих днів)
4. Сплачує кошти до Держбюджету, укладає угоду про умови користування надрами та отримує спеціальний дозвіл (до 30 робочих днів)

Постанова КМУ № 993 від 23 вересня 2020 року  
(в редакції Постанови КМ № 749 від 04.07.2023)

# Е-кабінет надрокористувача дозволяє скоротити кількість відмов та прискорити отримання погоджень



- Подання заяв на спецдозвіл
- Реєстрація артезіанських свердловин
- Звітування щодо діяльності
- Реєстрація геологічних робіт і досліджень
- Реєстрація нафтових і газових свердловин

- Опрацювання заяв і пакетів документів
- Автоматизований контроль термінів розгляду
- Гіс-перевірки координат на перетин з ділянками надр і забороненими зонами
- Контроль програм робіт і звітності

- Гіс-перевірки координат на перетин з об'єктами ПЗФ і водним фондом (Міндовкілля)

- Витяг з Державного реєстру спецдозволів

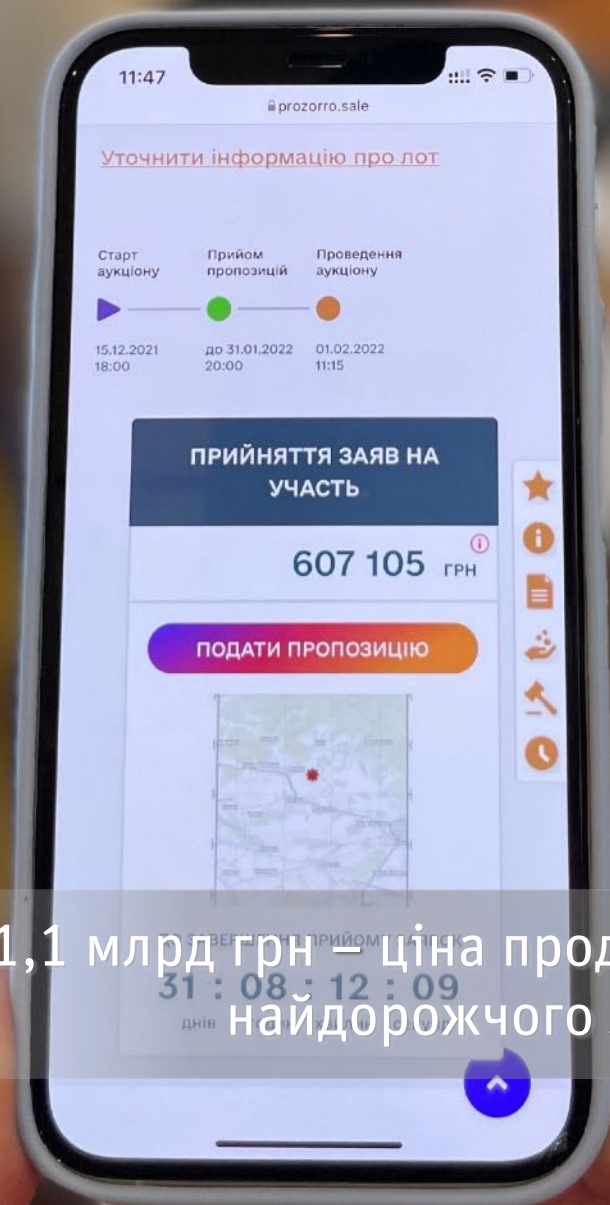
■ виконано    ■ в роботі



# За п'ять років проведення е-торгів видано 415 спеціальних дозволів за понад 4,2 млрд грн



1,1 млрд грн – ціна продажу найдорожчого лота





# Доходи бюджетів від користування надрами

*У 2023 році до місцевих бюджетів Чернігівської області сплачено близько 35 млн грн ренти за користування надрами\**

- **Корисні копалини місцевого значення**  
(вапняк, гажа, гіпс, крейда, пісок, сапропель, суглинок, супісок)  
100% рентної плати (5 або 10% від ціни реалізації товару) зараховується до бюджетів органів місцевого самоврядування
- **Корисні копалини загальнодержавного значення\*\***  
до 30% рентної плати (до 45% від ціни реалізації товару) зараховується до бюджетів органів місцевого самоврядування, районних та обласних рад



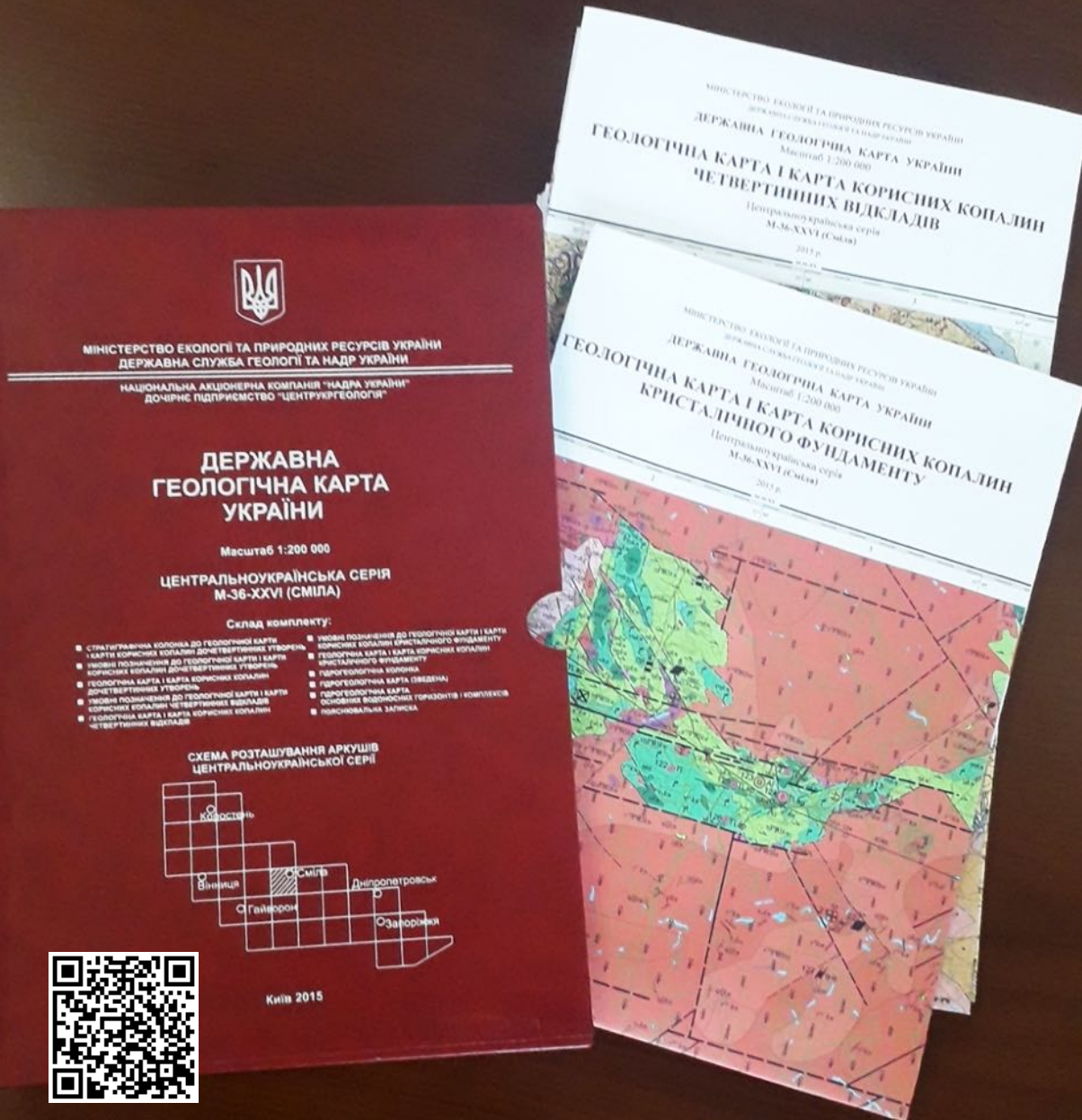
\* Міністерство фінансів України

\*\* Постанова Кабінету Міністрів України від 12.12.1994 № 827

# Геолого-інвестиційний паспорт ОТГ

*Визначення перспективних ділянок надр для реалізації бізнес-проектів*

- опис родовищ і запасів корисних копалин
- побудова карт корисних копалин
- небезпечні екзогенні геологічні процеси
- перелік спецдозволів, побудова контурів ліцензійних ділянок
- перелік звітів геологорозвідувальних робіт
- аналіз матеріалів Держгеолкарти-200 для пошуку об'єктів, перспективних для інвестування





## Незаконне видобування корисних копалин карається накладанням штрафів до 170 000 гривень або позбавленням волі до 8 років\*

- **Отримання інформації про незаконні дії**
  - Виявлення Держгеонадрами
  - Виявлення іншими суб'єктами
- **Аналіз інформації**
  - Перевірка координат на предмет наявності спецдозволу
  - Супутниковий моніторинг на місці видобутку
- **Зворотній зв'язок**
  - Звернення до правоохоронних органів\*\*

\* Стаття 240, 240<sup>1</sup> Кримінального кодексу України

\*\*У разі підтвердження інформації про незаконне видобування корисних копалин

### **Виставлення ділянок надр на електронні торги**

Державна служба геології та надр України  
Начальник Відділу аукціонної діяльності  
Валерія Олефір, тел.: 044 456 6056, [valeriyaolefir@gmail.com](mailto:valeriyaolefir@gmail.com)  
[www.geo.gov.ua/auctions/](http://www.geo.gov.ua/auctions/)

### **Послуги з підготовки пакетів документів і підбору об'єктів для інвестування**

ДНВП «Геоінформ України»  
Директор Центру геологоекономічних досліджень та експертиз  
Майя Ткаченко, тел.: 097 431 2350, [mvtk@ukr.net](mailto:mvtk@ukr.net)  
<http://geoinf.kiev.ua/posluhy/>

### **Представник Чернігівської ОДА**

відповідальний за залучення інвестицій  
Хомик Олександра Дмитрівна, тел.: 0462 675 739  
[der\\_post@cg.gov.ua](mailto:der_post@cg.gov.ua)

## **Інвестиційний атлас надрокористувача**

