


Державна служба геології та надр України



СПЕЦІАЛЬНИЙ ДОЗВІЛ

на користування надрами

№ державного реєстру:

6175

Дата видачі:

від 2 лютого 2017 року

№ наказу видання:

Наказ від 31.01.2017 № 39

Мета користування надрами, видобування:

видобування

Мета користування надрами:

видобування бурштину

Видобування надр належить до державного балансу запасів корисних копалин України, що надається з користування

назва ділянки:

ділянка Камінь-Каширська-2
площі Фаринки-західні, Гута-Боровенська, Фаринки,
Седлище

Географічні координати: інформація з обмеженим доступом

місцезнаходження:

Волинська область, Любешівський та Камінь-Каширський райони

Територія, на якій здійснюється видобування надр, належить до державного балансу запасів корисних копалин України

інформація з обмеженим доступом

адреса:

інформація з обмеженим доступом

Об'єкти, на яких здійснюється видобування надр, належать до державного балансу запасів корисних копалин України

бурштину

Мета видобування бурштину здійснюється з метою задоволення потреб населення у бурштині, затвердженого постановою Кабінету Міністрів України від 12 грудня 1994 р. № 827

Здійснення робіт з використання надр належить до державного балансу запасів корисних копалин України

інформація з обмеженим доступом

не розробляється

ДКЗ України, протокол від 07.12.2016 № 3742-ДСК

недержавне

1. Виконання умов Міністерства екології та природних ресурсів України – накази від 27.12.2016 № 540, від 31.01.2017 № 36.
2. Виконання рекомендацій ДКЗ України (пункт 3.6 протоколу від 07.12.2016 № 3742-ДСК).
3. Протягом трьох років опрацювати та подати на державну експертизу матеріали детальної геолого-економічної оцінки запасів і ресурсів бурштину лізінки Камінь-Каширська-2.
4. Своєчасна і в повному обсязі сплата обов'язкових платежів до Державного бюджету згідно з чинним законодавством.
5. Щорічний радіаційний контроль видобутої сировини та готової продукції з неї на відповідність вимогам НРБУ-97.
6. Щорічна звітність перед Державною службою геології та надр України згідно з формою 5-гг.

КОМУНАЛЬНЕ ПІДПРИЄМСТВО «ВОЛИНЬПРИРОДРЕСУРС»
ВОЛИНСЬКОЇ ОБЛАСНОЇ РАДИ
КОД 40422121
43027, ВОЛИНСЬКА ОБЛАСТЬ, МІСТО ЛУЦЬК, МАЙДАН
КНІВСЬКИЙ, БУДИНОК 9

Волинська обласна рада – рішення від 01.12.2016 № 9/4
Міністерство екології та природних ресурсів України –
накази від 27.12.2016 № 540, від 31.01.2017 № 36

20 (двадцять) років

№ 6175 Згп 02.02.2016

Додаток до спеціального дозволу
на користування надрами,
наданого з метою видобування бурштину
ділянки Камінь-Каширська-2
(площі Фаринки Західні, Гута-Боровенська,
Фаринки та Седлище)

№ 6175 від 2 » листопада 2017 року

Угода № 6175
про умови користування надрами
з метою видобування корисних копалин

м. Київ

2 листопада 2017
(дата укладення)

Державна служба геології та надр України, в особі начальника Управління надрокористування та міжнародного співробітництва Абрамовича Дмитра Васильовича, який діє на підставі наказу Держгеонадр від 18.12.2015 № 430 та довіреності від 10.01.2017 р. № 11 (далі - Держгеонадра), з однієї сторони, Комунальне підприємство «ВОЛИНЬПРИРОДРЕСУРС» Волинської обласної ради, яке зареєстроване Виконавчим комітетом Луцької міської ради 13.04.2016 р. № 1 198 102 0000 009522, в особі виконуючого обов'язки директора Туза Веніаміна Степановича, який діє на підставі статуту (далі – Надрокористувач), з іншої сторони, разом – Сторони, уклали цю Угоду, яка є невід'ємною частиною спеціального дозволу на користування надрами № 6175 від 2 » листопада 2017 року (далі - Дозвіл), про нижчевикладене,

1. Предмет Угоди

1.1. Держгеонадра надає Надрокористувачу право користування ділянкою надр з метою видобування корисних копалин, а Надрокористувач зобов'язується виконувати та дотримуватись умов користування ділянкою надр, передбачених Дозволом, цією Угодою та нормами діючого законодавства.

2. Відомості про ділянку надр, яка надана в користування

2.1. Місцезнаходження ділянки надр: Камінь-Каширський та Любешівський райони Волинської області.

2.2. Просторові межі ділянки надр, яка є предметом цієї Угоди, ступінь геологічного вивчення та освоєння об'єкта надрокористування, відомості про затвердження (апробацію) запасів корисної копалини та загальна кількість запасів на час надання Дозволу на користування надрами вказуються Надрокористувачем у характеристиці ділянки надр і є Додатком 1 та невід'ємною частиною цієї Угоди.

3. Умови користування ділянкою надр, яка надана в користування

3.1. Умови користування надрами, види та строки виконання Надрокористувачем робіт з метою видобування бурштину протягом строку дії Дозволу визначається в Програмі робіт з видобування корисних копалин, яка підписується Сторонами і є Додатком 2 та невід'ємною частиною цієї Угоди (далі – Програма робіт).

3.2. Програма робіт у цілому або окремі її показники, у разі потреби можуть уточнюватися або змінюватися за взаємною згодою Сторін у межах дії Дозволу та цієї Угоди за наявності інформації, одержаної за результатами перевірки органом державного геологічного контролю, яка була здійснена протягом одного календарного року до моменту звернення про внесення змін до Програми робіт.

3.3. Сторона, яка ініціює внесення змін та/або доповнень до Програми робіт, зобов'язана надати іншій Стороні відповідні письмові обґрунтування.

3.4. Сторона, яка одержала від іншої Сторони письмові обґрунтування та пропозиції щодо внесення змін та/або доповнень до Програми робіт зобов'язана в місячний термін надати іншій Стороні письмову вмотивовану відповідь щодо прийняття (відмови) пропозицій щодо внесення змін та/або доповнень до Програми робіт.

3.5. Строк виконання робіт з метою видобування корисних копалин може бути продовжений за умови продовження строку дії Дозволу та цієї Угоди, із внесенням відповідних змін до Програми робіт.

3.6. Особливі умови користування надрами визначаються в Дозволі та цією Угодою і є обов'язковими до виконання Надрокористувачем

4. Права Сторін на геологічну інформацію про надра

4.1. Геологічна інформація про надра, створена (придбана) на кошти державного бюджету є державною власністю.

4.2. Геологічна інформація про надра, створена (придбана) на кошти державного бюджету, надається Надрокористувачу на праві користування та володіння без права розпорядження на договірній основі.

4.3. Геологічна інформація про надра, створена Надрокористувачем під час дії Дозволу за власні кошти, є його власністю. Реалізація цієї інформації здійснюється за погодженням з Держгеонадрами.

4.4. Порядок використання та розпорядження геологічною інформацією про надра визначений постановою Кабінету Міністрів «Про затвердження Положення про порядок розпорядження геологічною інформацією» від 13 червня 1995 року № 423.

5. Інші права та обов'язки Сторін

5.1. Держгеонадра має право:

- витребувати у Надрокористувача звітні дані та інформацію про виконання цієї Угоди;

- видавати та направляти Надрокористувачу в межах своєї компетенції відповідні приписи, розпорядження та/або повідомлення;

- проводити державний геологічний контроль відповідно до діючого законодавства;

- притягувати Надрокористувача відповідно до діючого законодавства і умов цієї Угоди до відповідальності, в тому числі, зупиняти дію Дозволу або припиняти право користування надрами шляхом анулювання Дозволу в установленому порядку;

- в установленому законом порядку припиняти всі види робіт із геологічного вивчення та використання надр, що проводяться з порушенням стандартів та правил і можуть спричинити псування родовищ, суттєве зниження ефективності робіт або призвести до значних збитків, а також зупиняти діяльність підприємств, установ та організацій, що здійснюють геологічне вивчення та використання надр без спеціальних дозволів та ліцензій або з порушенням умов, передбачених цими дозволами чи ліцензіями;

- направляти матеріали щодо виявлених порушень в інші уповноважені державні органи для проведення контрольних дій і перевірок, притягнення Надрокористувача до відповідальності та/або вжиття заходів реагування відповідно до компетенції.

5.2. Держгеонадра зобов'язані:

- своєчасно розглядати звернення Надрокористувача;
- своєчасно розглядати підготовлені Надрокористувачем програми, плани, звіти, різні матеріали та інші документи, які необхідні для виконання робіт, визначених цією Угодою.

5.3. При виконанні робіт відповідно до умов цієї Угоди Надрокористувач зобов'язаний:

- забезпечувати охорону надр та довкілля в межах ділянки надр, наданої в користування, а також забезпечувати приведення порушених земель у стан, придатний для використання, відповідно до Програми робіт;
- проводити та фінансувати роботи у терміни та в межах, зазначених у Програмі робіт;
- дотримуватися вимог законодавства України, чинних стандартів, правил, норм виконання робіт, пов'язаних з користуванням надрами;
- допускати посадових осіб Держгеонадр для здійснення заходів державного геологічного контролю за умови дотримання порядку здійснення державного геологічного контролю, передбаченого законодавством;
- відшкодовувати збитки, заподіяні підприємствам, установам, організаціям, громадянам та довкіллю в установленому законодавством порядку;
- використовувати надра відповідно до цілей, для яких їх було надано;
- забезпечувати безпеку людей, майна та навколишнього природного середовища;
- дотримуватися вимог, передбачених Дозволом та цією Угодою;
- надавати в установленому порядку Держгеонадрам інформацію щодо користування надрами;
- застосовувати прогресивні технології і техніку, що забезпечують повне, комплексне і раціональне використання надр;
- зберігати розвідувальні гірничі виробки і свердловини, які можуть бути використані при розробці родовищ та в інших цілях, і ліквідувати у встановленому порядку виробки і свердловини, які не підлягають подальшому використанню;
- зберігати геологічну і виконавчо-технічну документацію, зразки гірських порід і руд, дублікатів проб корисних копалин, які можуть бути використані при подальшому вивченні надр;
- дотримуватися протипожежної безпеки на родовищі та нести за неї персональну відповідальність;
- зупинити проведення на наданій йому в користування ділянці робіт, передбачених Дозволом, після зупинення дії Дозволу або анулювання Дозволу;
- у разі зупинення дії Дозволу проводити на ділянці надр роботи, пов'язані із запобіганням виникнення аварійної ситуації або усунення її наслідків;
- проводити повторну державну експертизу та оцінку запасів родовищ корисних копалин через кожні п'ять років експлуатації ділянки надр, а також у разі:
- коли перегляд вимог стандартів і технічних умов щодо кількості або якості корисних копалин, технології їх переробки призводить до зменшення сумарних розвіданих запасів більш як на 20 відсотків або зростання їх обсягу більш як на 50 відсотків. Запаси родовищ, що розробляються, підлягають повторній експертизі та оцінці, якщо внаслідок гірничодобувних або додаткових геологорозвідувальних робіт сумарні розвідані запаси зростають більш як на 50 відсотків порівняно з раніше оціненими Державною комісією по запасах корисних копалин або якщо списані та передбачені для списання розвідані запаси як такі, що не підтвердилися чи недоцільні для видобутку за техніко-економічними умовами родовищ, перевищують нормативи, встановлені законодавством;

- коли різниця у розмірі становить понад 20 відсотків порівняно з фактичними техніко-економічними та фінансовими показниками господарської діяльності, пов'язаної з видобуванням корисних копалин, а також коли зміни в технологічних схемах призводять до такої різниці.

- після проведення повторної державної експертизи та оцінки запасів родовищ корисних копалин, внести зміни до Дозволу протягом трьох місяців з моменту затвердження протоколу Державної комісії України по запасах корисних копалин.

5.4. При ліквідації робіт по видобуванню корисних копалин Надрокористувач зобов'язаний:

- провести та здійснити фінансування ліквідаційних робіт відповідно до Проекту робіт;

- у випадку повної або часткової ліквідації чи консервації гірничодобувного об'єкта гірничі виробки привести у стан, який гарантує безпеку людей, майна і навколишнього природного середовища, а в разі консервації - зберегти родовища та гірничих виробок на весь період консервації;

- здійснювати за погодженням з органами державного гірничого нагляду та іншими заінтересованими органами у порядку, встановленому законодавством ліквідацію і консервацію гірничодобувних об'єктів або їх ділянок;

- за свій рахунок фінансувати усі ліквідаційні роботи

5.5. При виконанні робіт відповідно до Дозволу та умов цієї Угоди Надрокористувач має право укладати договори з підрядними організаціями.

Надрокористувач несе відповідальність за дотриманням підрядником умов користування надрами відповідно до вимог чинного законодавства.

6. Контроль за виконанням умов користування надрами та положень цієї Угоди

6.1. Контроль за виконанням умов користування надрами відповідно до діючого законодавства та положень цієї Угоди, здійснюється незалежно кожною із Сторін.

6.2. Надрокористувач при проведенні робіт здійснює різні види виробничого контролю, а також здійснює контроль за виконанням та якістю робіт, які проводить підрядник.

6.3. Держгеонадра проводить заходи державного геологічного контролю за виконанням умов користування надрами та положень цієї Угоди в межах повноважень відповідно до діючого законодавства.

6.4. Держгеонадра безпосередньо або за поданням органів державного гірничого та санітарно-епідеміологічного нагляду, державного геологічного і екологічного контролю, органів місцевого самоврядування, органів державної податкової служби у разі порушення Надрокористувачем умов користування надрами має право:

- зупинити дію Дозволу у випадках передбачених пунктом 22 Порядку;

- припинити право користування надрами шляхом анулювання Дозволу у випадках, передбачених пунктом 23 Порядку та в інших випадках, передбачених законодавством;

- звернутися з позовом до адміністративного суду з метою припинення всіх видів робіт із геологічного вивчення та використання надр, що проводяться з порушенням стандартів та правил і можуть спричинити псування родовищ, суттєве зниження ефективності робіт або призвести до значних збитків, а також зупинення діяльності підприємств, установ та організацій, що здійснюють геологічне вивчення та використання надр без спеціальних дозволів та ліцензій або з порушенням умов, передбачених цими дозволами чи ліцензіями;

6.5. Дія Дозволу поновлюється Держгеонадрами за умови:

- усунення Надрокористувачем причин, що призвели до зупинення дії Дозволу;

- сплати сум фінансових санкцій, застосованих у зв'язку із зупиненням дії Дозволу.

6.6. Надрокористувач має право оскаржити в судовому порядку накази Держгеонадр про зупинення та припинення права користування шляхом анулювання Дозволу.

6.7. Держгеонадра продовжує строк дії Дозволу за умови надання Надрокористувачем позитивного висновку спеціалізованого державного геологічного підприємства, установи, організації, що належать до сфери управління Держгеонадр, за результатами проведення державної експертизи звітів щодо геологічних матеріалів.

7. Інформування Сторін. Щорічна звітність

7.1. Надрокористувач зобов'язаний щороку подавати до Держгеонадр інформацію щодо стану виконання Програми робіт за формою згідно з законодавством та надавати відповідні пояснення з питань, що входять до компетенції Держгеонадр.

7.2. Надрокористувач зобов'язаний в установленому порядку подавати до Держгеонадр України щорічні звіти відповідно до форми державної статистичної звітності 5-гр.

7.3. Держгеонадра зобов'язана своєчасно інформувати Надрокористувача з питань, які віднесені до його компетенції і виникають стосовно виконання умов Дозволу та положень цієї Угоди.

8. Конфіденційність

8.1. Уся інформація, отримана чи придбана Сторонами в процесі виконання робіт, є конфіденційною. Порядок і умови користування інформацією, установлюється власником інформації відповідно до чинного законодавства.

8.2. Вимоги конфіденційності, передбачені статтею 8.1. цієї Угоди, залишаються в силі після припинення строку дії цієї Угоди, якщо інше не передбачено чинним законодавством.

9. Обставини непереборної сили

9.1. Невиконання або неналежне виконання зобов'язань за цією Угодою є виправданим і не спричиняє відповідальності у тому разі, якщо таке невиконання чи неналежне виконання викликані обставинами непереборної сили (надзвичайна або невідворотна за даних умов непереборна подія, випадок).

9.2. Обставинами непереборної сили вважаються такі події: війна, воєнні дії, повстання, мобілізація, страйк, епідемія, пожежа, вибухи, природні катастрофи та інші події, що не залежать від волі Сторін.

9.3. У разі виникнення обставин непереборної сили Сторона, для якої виникли такі обставини, зобов'язана протягом 7 (семи) днів з моменту їхнього виникнення, повідомити іншу Сторону про такі обставини та надати документи, що підтверджують їх настання. У випадку невчасного повідомлення Сторона, для якої виникли форс-мажорні обставини, позбавляється права посилатися на їх дію.

9.4. Після повідомлення про виникнення обставин непереборної сили Сторони, у найкоротший термін, зобов'язані провести зустріч із метою прийняття спільного рішення щодо подальшого виконання умов цієї Угоди.

10. Використання українського потенціалу

10.1. У процесі надрокористування на ділянці надр, Надрокористувач використовуватиме переважно українські товари і послуги тією мірою, у якій їх ціни та якість, порівняно зі світовими цінами та якістю, будуть технічно, технологічно й економічно доцільними, та не призводитимуть до зниження рівня виробництва та екологічної безпеки.

11. Набуття чинності, зміни, розірвання та припинення Угоди

11.1. Ця Угода набирає чинності з дня реєстрації Дозволу та припиняє свою дію з моменту припинення права користування надрами шляхом анулювання Дозволу або закінчення строку дії Дозволу.

11.2. Дія цієї Угоди автоматично зупиняється, в частині виконання робіт, передбачених дозволом, або поновлюється у випадку зупинення або поновлення дії Дозволу.

11.3. У разі продовження строку дії Дозволу Сторони вносять зміни до Програми робіт та до цієї Угоди.

11.4. Внесення змін до цієї Угоди здійснюється за взаємною згодою Сторін шляхом укладання додаткових угод до цієї Угоди, які підписуються уповноваженими особами Сторін і засвідчуються печатками.

11.5. Одностороння відмова від виконання умов цієї Угоди повністю або частково не допускається. Право односторонньої відмови від цієї Угоди надається Держгеонадрам у випадку припинення права користування надрами шляхом анулювання Дозволу.

11.6. Ця Угода складена українською мовою у двох примірниках, по одному для кожної зі Сторін, які мають однакову юридичну силу.

12. Додатки до Угоди

12.1. Невід'ємною частиною цієї Угоди є:

- Додаток 1 - Характеристика ділянки надр;
- Додаток 2 – Програма робіт з видобування корисних копалин.


13. Юридичні адреси та реквізити Сторін

**Державна служба
геології та надр України**

03680, м. Київ,
вул. Ежена Потье, 16
Ідентифікаційний номер 37536031
тел. (044) 536-13-20

Начальник Управління надрокористування
та міжнародного співробітництва

Абрамович Дмитро Васильович



**Комунальне підприємство
«ВОЛИНЬПРИОДРЕСУРС»
Волинської обласної ради**

43027, Волинська обл., м. Луцьк,
Майдан Київський, 9
Ідентифікаційний номер: 40422121
тел. (050) 378-34-78

В.о. директора
КП «ВОЛИНЬПРИОДРЕСУРС»
Волинської обласної ради

Туз Веніамін Степанович



Додаток 1
до Угоди про умови
користування надрами з метою
видобування бурштину
ділянки Камінь-Каширська-2
(площі Фаринки Західні, Гута-Боровенська,
Фаринки та Седлище)

від 2 «листопада» 2017 № 2017

Х А Р А К Т Е Р И С Т И К А ділянки бурштину Камінь-Каширська-2 (площі Фаринки Західні, Гута-Боровенська, Фаринки та Седлище)

Загальні відомості про ділянку надр:

Ділянка бурштину Камінь-Каширська-2 (площі Фаринки Західні, Гута-Боровенська, Фаринки та Седлище) розташована у Камінь-Каширському та Любешівському районах Волинської області.

Відомості про затвердження (апробування) запасів корисної копалини:

Матеріали попередньої геолого-економічної оцінки запасів і ресурсів бурштину ділянки Камінь-Каширська-2 (площі Фаринки Західні, Гута-Боровенська, Фаринки та Седлище) з метою визначення доцільності їхнього промислового освоєння, як окремого об'єкту надрокористування були розглянуті на засіданні колегії Державної комісії України по запасах корисних копалин, що засвідчено протоколом № 3742-ДСК від 07 грудня 2016 р.

Загальна кількість запасів на час надання спеціального дозволу на користування надрами:

На розгляд ДКЗ України подані матеріали попередньої геолого-економічної оцінки покладу бурштину ділянки Камінь-Каширська-2 (площі Фаринки Західні, Гута-Боровенська, Фаринки та Седлище).

Запаси бурштину – інформація з обмеженим доступом.

Географічні координати кутових точок та площа ділянки надр:

Географічні координати кутових точок та площа ділянки надр – інформація з обмеженим доступом.

Геологічна характеристика (ступіть геологічного вивчення та освоєння об'єкта надрокористування тощо):

Рішенням Постійної комісії Волинської обласної ради з питань екології, раціонального використання природних ресурсів від 23.08.2016 за № 8/1 та розпорядженням Голови облради створена Робоча група з вивчення наслідків старательського видобутку бурштину, яку зобов'язано здійснити обстеження і картування площ, порушених старательським видобуванням бурштину, із залученням КП «ВОЛИНЬПРИОДРЕСУРС».

Робочою групою, створеною при комісії Волинської обласної ради з питань екології, раціонального використання природних ресурсів, та КП «ВОЛИНЬПРИОДРЕСУРС» виконані польові дослідження для оцінки площ поширення старательського видобутку, що включали: документацію старательських

виробок із опробуванням стінок виробок з метою визначення завданих збитків, картування меж поширення бурштиноносних відкладів бурінням свердловин та їх опробуванням.

За результатами проведених досліджень в межах поширення бурштиноносних порід та з урахуванням техногенно-порушених старательських виробок, виділено чотири перспективні площі (Фаринки Західні, Гута-Боровенська, Фаринки, Седлище)

У підготовчий етап по ділянці були опрацьовані пошукові ознаки бурштиноносності Прибалтійсько-Дніпровського басейну та Прип'ятського олігоценного басейну, вивчені геологічні умови території робіт за регіональними геологічними дослідженнями різних масштабів та конкретних площ пошуково-оцінювальних робіт. Для графічних побудов виконтурення бурштиноносних покладів Камінь-Каширська-2 ділянки використано 49 свердловин регіональних досліджень масштабу 1:50 000.

При підрахунку запасів та перспективних ресурсів використана інформація про 24 ділянки несанкціонованого видобування бурштину мотопомпами на загальній площі 31,55 га, про результати буріння 52 ревізійних свердловин з промивкою на виявлення бурштину фракції +1 мм відкладів перспективного лихвинського горизонту та перекриваючого дніпровського горизонту; бурштин виявлений у 23 свердловинах у породах лихвинського горизонту, у породах дніпровського горизонту бурштин відсутній.


Всебічним аналізом отриманої інформації встановлено, що несанкціонований видобуток бурштину проводиться із дрібно- тонкозернистих пісків та супісків і суглинків завадівського міжльодовикового кліматоліту (який відповідає лихвинському горизонту четвертинного міжзледеніння); названі породи мають подібність із межигірськими та берекськими відкладами палеогену; наявність глауконіту, обвугленої деревини, гранулометричний і мінералогічний склад.

За результатами робіт та фондових матеріалів фахівцями ВК «ГЕОЛОГ» виконана попередня геолого-економічна оцінка запасів і ресурсів бурштину на ділянці Камінь-Каширська-2 (площі Фаринки Західні, Гута-Боровенська, Фаринки та Седлище).

За особливостями геологічної будови поклади бурштину прирівнюються до родовищ 4-ої групи Класифікації запасів.

Камінь-Каширська-2 ділянка (площі Фаринки Західні, Гута-Боровенська, Фаринки та Седлище) підготовлена до промислового освоєння запасів на умовах підприємницького ризику з одночасним геологічним вивченням перспективних ресурсів.

В.о. директора
КП «ВОЛИНЬПРИОДРЕСУРС»
Волинської обласної ради



В.С. Туз

Додаток 2
до Угоди про умови
користування надрами з метою
видобування бурштину ділянки
Камінь-Каширська-2 (площі Фаринки Західні,
Гута-Боровенська, Фаринки та Седлище)
від «2» лютого 2017 № 6175

ПРОГРАМА РОБІТ
з видобування бурштину ділянки Камінь-Каширська-2
(площі Фаринки Західні, Гута-Боровенська, Фаринки та Седлище)

№№ п/п	Види робіт	Обсяги робіт	Вартість робіт (тис. грн.)	Джерело фінансу- вання	Строк проведення робіт
1	Отримання спеціального дозволу на користування надрами	спецдозвіл	11531.5	власні кошти	I кв. 2017 р.
2	Складання проекту на розробку і рекультивацію родовища, ОВНС	проект	згідно з договором	власні кошти	II- IV кв. 2017 р.
3	Підготовка матеріалів для отримання акту надання гірничого відводу і отримання його в установленому порядку	акт	згідно з договором	власні кошти	I кв. 2018 р.
4	Підготовка матеріалів на отримання земельної ділянки, для потреб, пов'язаних з користуванням надрами в установленому порядку	проект	згідно з договором	власні кошти	II кв. 2018 р.
5	Підготовка родовища до розробки: - проходка в'їзних, розрізних траншей та утворення площадок першочергової відробки; - проходження гірничих виробок	у відно- відності до проекту	згідно з кошторисом	власні кошти	III кв. 2018 р.
6	Початок видобування. (одиниця виміру на рік)	1000-5000 (кг)	згідно з кошторисом	власні кошти	IV кв. 2018 р.
7	Вихід на проектну потужність кар'єру. (одиниця виміру на рік)	10000 (кг)	згідно з кошторисом	власні кошти	I кв. 2022 р.