



Державна служба геології та надр України



СПЕЦІАЛЬНИЙ ДОЗВІЛ

на користування надрами

Реєстраційний номер: **6181**
Дата видачі: **10 лютого 2017 року**
Підстава надання: **наказ від 15.12.2016 № 474**

(дата прийняття та номер наказу Держгеонадр, протоколу Міжвідомчої комісії з організації усвідомлення та виконання угод про розподіл продукції або протоколу аукціонного комітету та договору купівлі-продажу)

Вид користування надрами відповідно до статті 14 Кодексу України про надра, статті 13 Закону України «Про нафту і газ» та пункту 5 Порядку надання спеціальних дозволів на користування надрами

видобування

Мета користування надрами:

видобування питних підземних вод

Відомості про ділянку надр (геологічну територію відповідно до державного балансу запасів корисних копалин України), що надається у користування:

назва родовища

ділянка, де розташований водозабір ПрАТ «Фармацевтична фірма «Дарниця» у межах ВК-35 та ВК-8 Київського родовища (свердловини №№ 6(3781), 3(3273), 7(3969), 8(4254))

географічні координати:

ПШ
СхД



місцезнаходження:

місто Київ
(область, район, населений пункт)

прив'язка на місцевості відповідно до адміністративно-територіального устрою України:

територія ПрАТ «Фармацевтична фірма «Дарниця», м. Київ, вул. Бориспільська, 13

(напрямок, відстань від найближчого населеного пункту, залізничної станції, природоохоронних об'єктів)

площа

(зазначається в одиницях виміру)

Обмеження щодо глибини використання (у разі потреби)


ПІТНІ ПІДЗЕМНІ ВОДИ

Вид корисної копалини відповідно до переліку корисних копалин загальнодержавного та місцевого значення, затвердженого постановою Кабінету Міністрів України від 12 грудня 1994 р. № 827

Загальний обсяг запасів (ресурсів) на час надання спеціального дозволу на користування надрами (основні, супутні):

кат. А+В – 1510 м³/добу (А – 570; В - 940)

(одиниця виміру, категорія, обсяг)



Ступінь освоєння надр:

(розробляється, не розробляється)

Відомості про затвердження (апробацію) запасів корисної копалини (зазначається у разі видобування)

ДКЗ України, протокол від 29.05.2014 № 3187

(дата складення, номер протоколу, найменування органу)

Джерело фінансування робіт, які планують виконати надрокористувач під час користування надрами

недержавне

(державні або недержавні кошти)

Особливі умови:

1. Виконання умов Мінприроди України від 21.09.2015 № 5/3-6/11698-15.
2. Розробити, затвердити в установленому порядку зони санітарної охорони та суворо дотримуватись їх режиму.
3. Забезпечити проведення режимних спостережень за кількістю видобутку та якісним складом підземних вод.
4. Свочасна і в повному обсязі сплата обов'язкових платежів до Державного бюджету згідно з чинним законодавством.
5. Щорічна звітність перед Державною службою геології та надр України згідно з формою 7-гр.

Відомості про власника:

ПРИВАТНЕ АКЦІОНЕРНЕ ТОВАРИСТВО «ФАРМАЦЕВТИЧНА ФІРМА «ДАРНИЦЯ»
КОД 00481212
02093, МІСТО КИЇВ, ВУЛИЦЯ БОРИСПІЛЬСЬКА, БУДИНОК 13

(найменування юридичної особи, код згідно з ЄДРПОУ або прізвище, ім'я, по батькові фізичної особи — підприємця, ідентифікаційний номер, місцезнаходження)

Відомості про погодження надання спеціального дозволу на користування надрами:

Київська міська рада – вважається погодженим відповідно до Порядку надання спеціальних дозволів на користування надрами, затвердженого постановою Кабінету Міністрів України від 30.05.2011 № 615 (за принципом мовчазної згоди, визначеним Законом України «Про дозвільну систему у сфері господарської діяльності»).

Мінприроди України – від 21.09.2015 № 5/3-6/11698-15.

(найменування органу, який погодив надання дозволу, дата прийняття та номер документа про погодження)

Строк дії спеціального дозволу на користування надрами (кількість років)

20 (двадцять) років

(цифрами та словами)

Угода про умови користування ділянкою надр є невід'ємною частиною спеціального дозволу на користування надрами і визначає умови користування ділянкою надр.

Від 10.02.2017 № 6187

Додаток до спеціального дозволу на користування надрами, наданого з метою видобування питних підземних вод ділянки, де розташований водозабір ПРАТ «ФАРМАЦЕВТИЧНА ФІРМА «ДАРНИЦЯ» у межах ВК-35 та ВК-8 Київського родовища (назва корисної копалини та ділянки надр)

№ 6181 від «10» лютого 2017 року

Угода № 6181
про умови користування надрами з метою видобування корисних копалин

м. Київ

10 лютого 2017 року
(дата укладення)

Державна служба геології та надр України, в особі начальника Управління надрокористування та міжнародного співробітництва Абрамовича Дмитра Васильовича, який діє на підставі наказу Держгеонадр від 18.12.2015 № 430 та довіреності від 10.01.2017 № 11 (далі - Держгеонадр), з однієї сторони, та

ПРИВАТНЕ АКЦІОНЕРНЕ ТОВАРИСТВО «ФАРМАЦЕВТИЧНА ФІРМА «ДАРНИЦЯ», яке зареєстроване Дарницькою районною у місті Києві державною адміністрацією 22.08.1994 р., №10651200000004667 в особі Генерального директора Діденко Світлани Василівни, яка діє на підставі Статуту (далі - Надрокористувач), з іншої сторони, разом - Сторони, уклали цю Угоду, яка є невід'ємною частиною спеціального дозволу на користування надрами № 6181 від «10» лютого 2017 року (далі - Дозвіл), про нижчевикладене,

1. Предмет Угоди

1.1. Держгеонадра надає Надрокористувачу право користування ділянкою надр з метою видобування корисних копалин, а Надрокористувач зобов'язується виконувати та дотримуватись умов користування ділянкою надр, передбачених Дозволом, цією Угодою та нормами діючого законодавства.

2. Відомості про ділянку надр, яка надана в користування

2.1. Місцезнаходження ділянки надр: м. Київ, Дарницький район, вул. Бориспільська, 13.

2.2. Просторові межі ділянки надр, яка є предметом цієї Угоди, ступінь геологічного вивчення та освоєння об'єкта надрокористування, відомості про затвердження (апробацію) запасів корисної копалини та загальна кількість запасів на час надання Дозволу на користування надрами вказуються Надрокористувачем у характеристиці ділянки надр і є Додатком 1 та невід'ємною частиною цієї Угоди.

3. Умови користування ділянкою надр, яка надана в користування

3.1. Умови користування надрами, види та строки виконання Надрокористувачем робіт з метою видобування питних підземних вод протягом строку дії Дозволу визначається

в Програмі робіт з видобування корисних копалин, яка підписується Сторонами і є Додатком 2 та невід'ємною частиною цієї Угоди (далі – Програма робіт).

3.2. Програма робіт у цілому або окремі її показники, у разі потреби можуть уточнюватися або змінюватися за взаємною згодою Сторін у межах дії Дозволу та цієї Угоди за наявності інформації, одержаної за результатами перевірки органом державного геологічного контролю, яка була здійснена протягом одного календарного року до моменту звернення про внесення змін до Програми робіт.

3.3. Сторона, яка ініціює внесення змін та/або доповнень до Програми робіт, зобов'язана надати іншій Стороні відповідні письмові обґрунтування.

3.4. Сторона, яка одержала від іншої Сторони письмові обґрунтування та пропозиції щодо внесення змін та/або доповнень до Програми робіт зобов'язана в місячний термін надати іншій Стороні письмову вмотивовану відповідь щодо прийняття (відмови) пропозицій щодо внесення змін та/або доповнень до Програми робіт.

3.5. Строк виконання робіт з метою видобування корисних копалин може бути продовжений за умови продовження строку дії Дозволу та цієї Угоди, із внесенням відповідних змін до Програми робіт.

3.6. Особливі умови користування надрами визначаються в Дозволі та цією Угодою і є обов'язковими до виконання Надрокористувачем.

4. Права Сторін на геологічну інформацію про надра

4.1. Геологічна інформація про надра, створена (придбана) на кошти державного бюджету є державною власністю.

4.2. Геологічна інформація про надра, створена (придбана) на кошти державного бюджету, надається Надрокористувачу на праві користування та володіння без права розпорядження на договірній основі.

4.3. Геологічна інформація про надра, створена Надрокористувачем під час дії Дозволу за власні кошти, є його власністю. Реалізація цієї інформації здійснюється за погодженням з Держгеонадрами.

4.4. Порядок використання та розпорядження геологічною інформацією про надра визначений постановою Кабінету Міністрів «Про затвердження Положення про порядок розпорядження геологічною інформацією» від 13 червня 1995 року № 423.

5. Інші права та обов'язки Сторін

5.1. Держгеонадра має право:

- витребувати у Надрокористувача звітні дані та інформацію про виконання цієї Угоди;

- видавати та направляти Надрокористувачу в межах своєї компетенції відповідні приписи, розпорядження та/або повідомлення;

- проводити державний геологічний контроль відповідно до діючого законодавства;

- притягувати Надрокористувача відповідно до діючого законодавства і умов цієї Угоди до відповідальності, в тому числі, зупиняти дію Дозволу або припиняти право користування надрами шляхом анулювання Дозволу в установленому порядку;

- в установленому законом порядку припиняти всі види робіт із геологічного вивчення та використання надр, що проводяться з порушенням стандартів та правил і можуть спричинити псування родовищ, суттєве зниження ефективності робіт або призвести до значних збитків, а також зупиняти діяльність підприємств, установ та організацій, що здійснюють геологічне вивчення та використання надр без спеціальних дозволів та ліцензій або з порушенням умов, передбачених цими дозволами чи ліцензіями;

- направляти матеріали щодо виявлених порушень в інші уповноважені державні органи для проведення контрольних дій і перевірок, притягнення Надрокористувача до відповідальності та/або вжиття заходів реагування відповідно до компетенції.

5.2. Держгеонадра зобов'язані:

- своєчасно розглядати звернення Надрокористувача;
 - своєчасно розглядати підготовлені Надрокористувачем програми, плани, звіти, різні матеріали та інші документи, які необхідні для виконання робіт, визначених цією Угодою.

5.3. При виконанні робіт відповідно до умов цієї Угоди Надрокористувач зобов'язаний:

- забезпечувати охорону надр та довкілля в межах ділянки надр, наданої в користування, а також забезпечувати приведення порушених земель у стан, придатний для використання, відповідно до Програми робіт;

- проводити та фінансувати роботи у терміни та в межах, зазначених у Програмі робіт;

- дотримуватися вимог законодавства України, чинних стандартів, правил, норм виконання робіт, пов'язаних з користуванням надрами;

- допускати посадових осіб Держгеонадр для здійснення заходів державного геологічного контролю за умови дотримання порядку здійснення державного геологічного контролю, передбаченого законодавством;

- відшкодовувати збитки, заподіяні підприємствам, установам, організаціям, громадянам та довкіллю в установленому законодавством порядку;

- використовувати надра відповідно до цілей, для яких їх було надано;

- забезпечувати безпеку людей, майна та навколишнього природного середовища;

- дотримуватися вимог, передбачених Дозволом та цією Угодою;

- надавати в установленому порядку Держгеонадрам інформацію щодо користування надрами;

- застосовувати прогресивні технології і техніку, що забезпечують повне, комплексне і раціональне використання надр;

- зберігати розвідувальні гірничі виробки і свердловини, які можуть бути використані при розробці родовищ та в інших цілях, і ліквідувати у встановленому порядку виробки і свердловини, які не підлягають подальшому використанню;

- зберігати геологічну і виконавчо-технічну документацію, зразки гірських порід і руд, дублікатів проб корисних копалин, які можуть бути використані при подальшому вивченні надр;

- дотримуватися протипожежної безпеки на родовищі та нести за неї персональну відповідальність;

- зупинити проведення на наданій йому в користування ділянці робіт, передбачених Дозволом, після зупинення дії Дозволу або анулювання Дозволу;

- у разі зупинення дії Дозволу проводити на ділянці надр роботи, пов'язані із запобіганням виникнення аварійної ситуації або усунення її наслідків;

- проводити повторну державну експертизу та оцінку запасів родовищ корисних копалин через кожні п'ять років експлуатації ділянки надр, а також у разі:

- коли перегляд вимог стандартів і технічних умов щодо кількості або якості корисних копалин, технології їх переробки призводить до зменшення сумарних розвіданих запасів більш як на 20 відсотків або зростання їх обсягу більш як на 50 відсотків. Запаси родовищ, що розробляються, підлягають повторній експертизі та оцінці, якщо внаслідок гірничодобувних або додаткових геологорозвідувальних робіт сумарні розвідані запаси зростають більш як на 50 відсотків порівняно з раніше оціненими Державною комісією по запасах корисних копалин або якщо списані та передбачені для списання розвідані запаси як такі, що не підтвердилися чи недоцільні для видобутку за техніко-економічними умовами родовищ, перевищують нормативи, встановлені законодавством;

- коли різниця у розмірі становить понад 20 відсотків порівняно з фактичними техніко-економічними та фінансовими показниками господарської діяльності, пов'язаної з видобуванням корисних копалин, а також коли зміни в технологічних схемах призводять до такої різниці.

- після проведення повторної державної експертизи та оцінки запасів родовищ корисних копалин, внести зміни до Дозволу протягом трьох місяців з моменту затвердження протоколу Державної комісії України по запасах корисних копалин.

5.4. При ліквідації робіт по видобуванню корисних копалин Надрокористувач зобов'язаний:

- провести та здійснити фінансування ліквідаційних робіт відповідно до Проекту робіт;

- у випадку повної або часткової ліквідації чи консервації гірничодобувного об'єкта гірничі виробки привести у стан, який гарантує безпеку людей, майна і навколишнього природного середовища, а в разі консервації - зберегти родовища та гірничих виробок на весь період консервації;

- здійснювати за погодженням з органами державного гірничого нагляду та іншими заінтересованими органами у порядку, встановленому законодавством ліквідацію і консервацію гірничодобувних об'єктів або їх ділянок;

- за свій рахунок фінансувати усі ліквідаційні роботи

5.5. При виконанні робіт відповідно до Дозволу та умов цієї Угоди Надрокористувач має право укладати договори з підрядними організаціями.

Надрокористувач несе відповідальність за дотриманням підрядником умов користування надрами відповідно до вимог чинного законодавства.

6. Контроль за виконанням умов користування надрами та положень цієї Угоди

6.1. Контроль за виконанням умов користування надрами відповідно до діючого законодавства та положень цієї Угоди, здійснюється незалежно кожною із Сторін.

6.2. Надрокористувач при проведенні робіт здійснює різні види виробничого контролю, а також здійснює контроль за виконанням та якістю робіт, які проводить підрядник.

6.3. Держгеонадра проводить заходи державного геологічного контролю за виконанням умов користування надрами та положень цієї Угоди в межах повноважень відповідно до діючого законодавства.

6.4. Держгеонадра безпосередньо або за поданням органів державного гірничого та санітарно-епідеміологічного нагляду, державного геологічного і екологічного контролю, органів місцевого самоврядування, органів державної податкової служби у разі порушення Надрокористувачем умов користування надрами має право:

- зупинити дію Дозволу у випадках передбачених пунктом 22 Порядку;

- припинити право користування надрами шляхом анулювання Дозволу у випадках, передбачених пунктом 23 Порядку та в інших випадках, передбачених законодавством;

- звернутися з позовом до адміністративного суду з метою припинення всіх видів робіт із геологічного вивчення та використання надр, що проводяться з порушенням стандартів та правил і можуть спричинити псування родовищ, суттєве зниження ефективності робіт або призвести до значних збитків, а також зупинення діяльності підприємств, установ та організацій, що здійснюють геологічне вивчення та використання надр без спеціальних дозволів та ліцензій або з порушенням умов, передбачених цими дозволами чи ліцензіями;

6.5. Дія Дозволу поновлюється Держгеонадрами за умови:

- усунення Надрокористувачем причин, що призвели до зупинення дії Дозволу;

- сплати сум фінансових санкції, застосованих у зв'язку із зупиненням дії Дозволу.

6.6. Надрокористувач має право оскаржити в судовому порядку накази Держгеонадр про зупинення та припинення права користування шляхом анулювання Дозволу.

6.7. Держгеонадра продовжує строк дії Дозволу за умови надання Надрокористувачем позитивного висновку спеціалізованого державного геологічного підприємства, установи, організації, що належать до сфери управління Держгеонадр, за результатами проведення державної експертизи звітів щодо геологічних матеріалів.

7. Інформування Сторін. Щорічна звітність

7.1. Надрокористувач зобов'язаний щороку подавати до Держгеонадр інформацію щодо стану виконання Програми робіт за формою згідно з законодавством та надавати відповідні пояснення з питань, що входять до компетенції Держгеонадр.

7.2. Надрокористувач зобов'язаний в установленому порядку подавати до Держгеонадр України щорічні звіти відповідно до форми державної статистичної звітності 7-гр.

7.3. Держгеонадра зобов'язана своєчасно інформувати Надрокористувача з питань, які віднесені до його компетенції і виникають стосовно виконання умов Дозволу та положень цієї Угоди.

8. Конфіденційність

8.1. Уся інформація, отримана чи придбана Сторонами в процесі виконання робіт, є конфіденційною. Порядок і умови користування інформацією, установлюється власником інформації відповідно до чинного законодавства.

8.2. Вимоги конфіденційності, передбачені статтею 8.1. цієї Угоди, залишаються в силі після припинення строку дії цієї Угоди, якщо інше не передбачено чинним законодавством.

9. Обставини непереборної сили

9.1. Невиконання або неналежне виконання зобов'язань за цією Угодою є виправданим і не спричиняє відповідальності у тому разі, якщо таке невиконання чи неналежне виконання викликані обставинами непереборної сили (надзвичайна або невідворотна за даних умов непереборна подія, випадок).

9.2. Обставинами непереборної сили вважаються такі події: війна, воєнні дії, повстання, мобілізація, страйк, епідемія, пожежа, вибухи, природні катастрофи та інші події, що не залежать від волі Сторін.

9.3. У разі виникнення обставин непереборної сили Сторона, для якої виникли такі обставини, зобов'язана протягом 7 (семи) днів з моменту їхнього виникнення, повідомити іншу Сторону про такі обставини та надати документи, що підтверджують їх настання. У випадку невчасного повідомлення Сторона, для якої виникли форс-мажорні обставини, позбавляється права посилаючись на їх дію.

9.4. Після повідомлення про виникнення обставин непереборної сили Сторони, у найкоротший термін, зобов'язані провести зустріч із метою прийняття спільного рішення щодо подальшого виконання умов цієї Угоди.

10. Використання українського потенціалу

10.1. У процесі надрокористування на ділянці надр, Надрокористувач використовуватиме переважно українські товари і послуги тією мірою, у якій їх ціни та якість, порівняно зі світовими цінами та якістю, будуть технічно, технологічно й економічно доцільними, та не призводитимуть до зниження рівня виробництва та екологічної безпеки.

11. Набуття чинності, зміни, розірвання та припинення Угоди

11.1. Ця Угода набирає чинності з дня реєстрації Дозволу та припиняє свою дію з моменту припинення права користування надрами шляхом анулювання Дозволу або закінчення строку дії Дозволу.

11.2. Дія цієї Угоди автоматично зупиняється, в частині виконання робіт, передбачених дозволом, або поновлюється у випадку зупинення або поновлення дії Дозволу.

11.3. У разі продовження строку дії Дозволу Сторони вносять зміни до Програми робіт та до цієї Угоди.

11.4. Внесення змін до цієї Угоди здійснюється за взаємною згодою Сторін шляхом укладання додаткових угод до цієї Угоди, які підписуються уповноваженими особами Сторін і засвідчуються печатками.

11.5. Одностороння відмова від виконання умов цієї Угоди повністю або частково не допускається. Право односторонньої відмови від цієї Угоди надається Держгеонадрам у випадку припинення права користування надрами шляхом анулювання Дозволу.

11.6. Ця Угода складена українською мовою у двох примірниках, по одному для кожної зі Сторін, які мають однакову юридичну силу.

12. Додатки до Угоди

12.1. Невід'ємною частиною цієї Угоди є:



- Додаток 1 - Характеристика ділянки надр;
- Додаток 2 – Програма робіт з видобування корисних копалин.

* Додатки подаються до Держгеонадра у двох примірниках, оформлюються Надрокористувачем відповідно до примірних форм. засвідчуються підписом уповноваженої особи та печаткою заявника Надрокористувача.

13. Юридичні адреси та реквізити Сторін

**Державна служба
геології та надр України**

**Надрокористувач
ПРИВАТНЕ АКЦІОНЕРНЕ ТОВАРИСТВО
«ФАРМАЦЕВТИЧНА ФІРМА «ДАРНИЦЯ»**



Додаток 1
до Угоди про умови
користування надрами з метою
видобування питних підземних вод
ділянки, де розташований водозабір
ПРАТ «ФАРМАЦЕВТИЧНА ФІРМА «ДАРНИЦЯ»
у межах ВК-35 та ВК-8 Київського родовища

від 10 лютого 2017 № 6181

Х А Р А К Т Е Р И С Т И К А ділянки надр з метою видобування корисних копалин

1 . Загальні відомості про ділянку надр.

ПРИВАТНЕ АКЦІОНЕРНЕ ТОВАРИСТВО «ФАРМАЦЕВТИЧНА ФІРМА «ДАРНИЦЯ» знаходиться на південно-східній околиці міста Києва в Дарницькому районі по вул. Бориспільська, 13.

Спеціальний дозвіл на користування надрами за №4093 від 10 лютого 2012 р. виданий ПРАТ «ФАРМАЦЕВТИЧНА ФІРМА «ДАРНИЦЯ» з метою геологічного вивчення, у т.ч. проведення дослідно-промислової розробки питних підземних вод із затвердженням запасів ДКЗ України.

Для виконання особливих умов спеціального дозволу ПРАТ «ФАРМАЦЕВТИЧНА ФІРМА «ДАРНИЦЯ» було видане технічне завдання Виробничому кооперативу "Геолог" на виконання геолого-економічної оцінки експлуатаційних запасів питних підземних вод. Потреба ПРАТ «ФАРМАЦЕВТИЧНА ФІРМА «ДАРНИЦЯ» в питних підземних водах визначена технічним завданням у кількості 1510 м³/д терміном на 25 років.

Водозабір по видобуванню питних підземних вод складається з чотирьох експлуатаційних свердловин: свердловина №3781(6) пробурена на водоносний комплекс у сеноман-келовейських відкладах та свердловини №№3273(3), 3969(7), 4254(8) пробурені на водоносний горизонт у байоських відкладах середньої юри. Свердловини розташовані в межах ділянки, затвердженої Державним актом на право постійного користування землею.

Геологорозвідувальними роботами забезпечена потреба у воді за промисловими категоріями у кількості 1510 м³/д.

В результаті проведеної геолого-економічної оцінки питних підземних вод ділянки водозабору ПРАТ «ФАРМАЦЕВТИЧНА ФІРМА «ДАРНИЦЯ» протоколом ДКЗ України №3187 від 29.05.2014 р. були затверджені запаси питних підземних вод станом на 01.01.2014 р.:

№№ свердловин	Індекс водоносного горизонту	Середній водовідбір, м ³ /д	Запаси підземних вод за категоріями, м ³ /д		
			А	В	Разом А+В
3781(6)	J _{2-3iv} + K _{1-2zg-br}	-	-	250	250
3273(3)	J _{2or}	190	190	170	360
3969(7)	J _{2or}	190	190	260	450
4254(8)	J _{2or}	190	190	260	450
Разом		570	570	940	1510

Держгеонадра

Надрокористувач

Відповідно до постановчої частини Протоколу ДКЗ України №3187 від 29.05.2014 р. було прийняте рішення про внесення змін до рішення ГКЗ СРСР від 25.12.1972 р (протокол №6779) у частині щодо затвердження експлуатаційних запасів підземних вод Київського родовища:

зменшити затверджені експлуатаційні запаси Київського родовища підземних вод на 1510 м³/д за рахунок вилучення із загальної їх кількості частини експлуатаційних запасів ВК-35 сеноман-келовейського водоносного комплексу (250 м³/д) та ВК-8 середньоярського (байського) водоносного горизонту (1260 м³/д) у зв'язку із затвердженням експлуатаційних запасів ділянки, де розташований водозабір ПРАТ «ФАРМАЦЕВТИЧНА ФІРМА «ДАРНИЦЯ» Київського родовища питних підземних вод.

2. КАТАЛОГ

географічних координат водозабірних свердловин
ПРАТ «ФАРМАЦЕВТИЧНА ФІРМА «ДАРНИЦЯ»:

№ п/п	№ св.
1	7 (3969)
2	8 (4254)
3	3 (3273)
4	6 (3781)
Площа	

3. Геологічна характеристика.

Ділянка надр, де розташовані експлуатаційні свердловини ПРАТ «ФАРМАЦЕВТИЧНА ФІРМА «ДАРНИЦЯ», відносяться до так званих "Великих колодязів" №№35 і 8, запаси по яких були затверджені у кількості відповідно 6,9 тис. м³/д (сеноман-келовейський водоносний комплекс) та 12,0 тис. м³/д (водоносний горизонт у байських відкладах середньої юри). Протокол ДКЗ СРСР №6779 від 25.12.1972 р.

За висновками лабораторій ПРАТ «ФАРМАЦЕВТИЧНА ФІРМА «ДАРНИЦЯ», КП "Кіровгеологія" та ДП "Українська геологічна компанія" питні підземні води характеризуються по байському водоносному горизонту, як гідрокарбонатні хлоридні кальцієві натрієві та по сеноман-келовейському водоносному комплексу, як гідрокарбонатні кальцієві магнієві середньої мінералізації. В результаті радіометричних випробувань встановлена відповідність якості води по всім показникам щодо нормативних вимог.

Підрахунок запасів виконаний гідродинамічним способом. Результати розрахунків по сеноман-келовейському водоносному комплексу та по байському водоносному горизонту наведені у таблицях 1.1 та 1.2.

Держгеонадра

Надрокористувач

Таблиця 1.1 - Результати розрахунків водозабору гідродинамічним методом по сеноман-келовейському водоносному комплексу

№№ свердловин	$Q, \text{ м}^3/\text{д}$	$S_0, \text{ м}$	$\Delta S_{\text{н.с.}}, \text{ м}$	$S_{\text{пр}}, \text{ м}$	$\Delta S_{\text{впл}}, \text{ м}$	$S_{\text{пр}}, \text{ сумарне}, \text{ м}$	$S_{\text{доп}}, \text{ м}$
3781(6)	250	7,6	2,9	10,5	59,0	69,5	79,0

Таблиця 1.2 - Результати розрахунків водозабору гідродинамічним методом по байоському водоносному горизонту

№№ свердловин	$Q, \text{ м}^3/\text{д}$	$S_0, \text{ м}$	$\Delta S_{\text{н.с.}}, \text{ м}$	$S_{\text{пр}}, \text{ м}$	$\Delta S_{\text{впл}}, \text{ м}$	$S_{\text{пр. сумарн.}}, \text{ м}$	$S_{\text{доп}}, \text{ м}$
1	2	3	4	5	6	7	8
3273(3)	360	5,4	2,7	0,6	12,6	120,0	132,6
3969(7)	450	6,9	3,4	0	12,8	120,0	132,8
4254(8)	450	6,8	3,2	1,0	13,9	120,0	133,2

За час проведення геологічного вивчення, у т.ч. дослідно-промислової розробки родовища було встановлено, що максимальний стабільний водовідбір складає $878 \text{ м}^3/\text{д}$, тенденції до зниження рівня води у експлуатаційних свердловинах не спостерігалося, протягом короткочасного припинення водовідбору відбувалося повне відновлення рівнів.

За результатами розрахунків водозабору гідродинамічним методом та за фактичним водовідбором встановлено, що зниження рівнів у експлуатаційних свердловинах на розрахунковий термін їх роботи не перевищуватиме допустимого.

ЗСО першого поясу зони санітарної охорони відповідають вимогам ДБН В.2.5-74:2013 "Водопостачання зовнішні мережі та споруди. Основні положення проектування". ЗСО 2-ого та 3-ого поясів були розраховані та складають

№№ свердловин	Дебіт, $\text{ м}^3/\text{д}$	Другий пояс ЗСО	Третій пояс ЗСО
1	2	3	4
Сеноман-келовейський водоносний комплекс			
3781(6)	250	90	670
Байоський водоносний горизонт			
3273(3)	360	90	630
3969(7)	450	100	690
4254(8)	450	110	770

Обсяги проведених геологорозвідувальних робіт є достатніми для прогнозу експлуатації родовища на розрахунковий термін.

Роботи з геолого-економічної оцінки експлуатаційних запасів відбувалися з дотримання вимог чинного законодавства та діючих Інструкцій ДКЗ. Вивчена якість підземних вод стосовно вмісту макро- та мікро- компонентів, радіонуклідів.

Ділянка водозабору ПРАТ «ФАРМАЦЕВТИЧНА ФІРМА «ДАРНИЦЯ» відноситься до другої групи за ступенем складності геологічної будови, гідрологічних та інших умов формування експлуатаційних запасів підземних вод. За ступенем техніко-економічного вивчення розвідані експлуатаційні запаси можуть бути віднесені до першої групи. За детальністю геологорозвідувальних робіт та їх достовірністю експлуатаційні запаси відносяться до категорії А+В, із них до категорії А за фактичним водовідбором.

Розподіл експлуатаційних запасів питних підземних вод за рівнями промислового значення, ступенями техніко-економічного та геологічного вивчення пропонується наступний:

_____ Держгеонадра

_____ Надкористувач

Промислове значення	Ступінь геолого-економічної оцінки родовища	Ступінь геологічного вивчення запасів	Код класу
Балансові	ГЕО-І	розвідані	ІІІ-достовірні

За результатами геолого-економічної оцінки ділянка водозабору ПРАТ «ФАРМАЦЕВТИЧНА ФІРМА «ДАРНИЦЯ» питних підземних вод підготовлена до промислового використання.

Виходячи з діяльності підприємства ПРАТ «ФАРМАЦЕВТИЧНА ФІРМА «ДАРНИЦЯ», дуже важливим для успішної господарської діяльності є наявність власної сировинної бази.

Підприємство забезпечене кваліфікованими кадрами та відповідним майновим комплексом.

Виробничі потреби підприємства складають 380,3 тис.м³

Надрокористувач:

ПРАТ «ФАРМАЦЕВТИЧНА ФІРМА «ДАРНИЦЯ»
Генеральний директор Світлана Василівна Діденко
(посада уповноваженої особи, ім'я, по батькові, прізвище)



_____ Держгеонадра

1934-01-32-1

_____ Надрокористувач

Додаток 2
до Угоди про умови
користування надрами з метою
видобування питних підземних вод
ділянки, де розташований водозабір
ПРАТ «ФАРМАЦЕВТИЧНА ФІРМА «ДАРНИЦЯ»
у межах ВК-35 та ВК-8 Київського родовища

від «10» жовтня 2017 № 6181

ПРОГРАМА РОБІТ

з видобування питних підземних вод

ділянки, де розташований водозабір ПРАТ «ФАРМАЦЕВТИЧНА ФІРМА «ДАРНИЦЯ»
у межах ВК-35 та ВК-8 Київського родовища
(назва корисної копалини та ділянки надр)

№№ п/п	Види робіт	Обсяги робіт	Вартість робіт (тис. грн.)	Джерело фінансу- вання	Строк проведення робіт
1	Отримання спеціального дозволу на користування надрами	1	148.1	Власні кошти	I кв. 2017 р.
2	Складання та затвердження в установленому порядку проекту розробки родовища (технологічна схема)	1	180,0	Власні кошти	I кв. 2017 р.
3	Розроблення, погодження та затвердження Проекту зон санітарної охорони	1	30,0	Власні кошти	I кв. 2017 р.
4	Видобування (м ³ /добу)	500-1500 м ³ /добу		Власні кошти	I-II кв. 2017 р.- згідно строку дії Дозволу