



Державна служба геології та надр України



СПЕЦІАЛЬНИЙ ДОЗВІЛ на користування надрами

Ресстраційний номер

№ 4464

Дата видачі

від 27 квітня 2016 року

Підстава надання

наказ від 14 березня 2016 року № 82

(дата прийняття та номер наказу Держгеонадр, протоколу Міжвідомчої комісії з організації укладення та виконання угод про розподіл продукції, або протоколу аукціонного комітету та договору купівлі-продажу)

Вид користування надрами відповідно до статті 14 Кодексу України про надра, статті 13 Закону України «Про нафту і газ» та пункту 5 Порядку надання спеціальних дозволів на користування надрами

геологічне вивчення, у тому числі дослідно-промислова розробка

Мета користування надрами

геологічне вивчення, у тому числі дослідно-промислова розробка торфу, затвердження запасів ДКЗ України

Відомості про ділянку надр (геологічну територію відносно до державного балансу запасів корисних копалин України), що надається у користування:

назва родовища

**Ділянки Княже та Скварява-Золочів
Скварява-Золочівського родовища**

Ділянка Княже, S = 192,7 га

географічні координати	T.1	T.2	T.3	T.4	T.5	T.6	T.7
ПНД	49°50'57"	49°50'46"	49°50'32"	49°50'10"	49°49'56"	49°50'20"	49°50'25"
СхД	24°47'47"	24°48'18"	24°48'15"	24°48'30"	24°48'19"	24°47'11"	24°47'10"

Ділянка Скварява-Золочів, S = 110,8 га

географічні координати	T.1	T.2	T.3	T.4	T.5	T.6	T.7
ПНД	49°51'10"	49°51'16"	49°50'52"	49°50'57"	49°50'25"	49°50'36"	49°50'47"
СхД	24°48'37"	24°45'43"	24°46'53"	24°47'07"	24°47'10"	24°46'15"	24°46'21"

місцезнаходження

Львівська область, Золочівський район

(область, район, населений пункт)

прив'язка на місцевості відповідно до адміністративно-територіального устрою України

меж селами Скварява та Княже

(заповнюється відомостями про найближчий населений пункт, залізничну станцію, природоохоронні об'єкти)

площа

ділянок: Княже - 192,7 га, Скварява-Золочів - 110,8 га

(вказується в одиницях виміру)

Об'єкти щодо глибокої використання (у разі потреби)

Вид корисної копалини відповідно до переліку корисних копалин загальнодержавного та місцевого значення, затверджених постановою

торф

Забезпечити доступність інформації про результати виконання спеціальних завдань на користувачів інформаційних систем

обов'язки, категорія, об'єкт

Цілі, особливі умови

не розробляється

розробляється, не розробляється

Знаючи, що при виконанні спеціальних завдань користувачи можуть створювати у разі виконання

у разі виконання спеціальних завдань на користувачів інформаційних систем

Знаючи, що виконання спеціальних завдань на користувачів інформаційних систем

вирішення обов'язків за спеціальними

Особливі умови

- Виконання умов:
 - Мінприроди України - лист від 18.01.2016 № 5/3-6/538-16;
 - Держгірпромнагляду - лист від 04.12.2015 № 5307/0/3.1-12/6/15.
- Протягом одного місяця після отримання спеціального дозволу на користування надрами зареєструвати форму 3-гр в Держгеонадрах;
- Обов'язкова передача в установленному законодавством порядку геологічної інформації, отриманої в процесі робіт до ДНВП «Геоінформ України» протягом 3х місяців після затвердження записів ДКЗ України;
- Своєчасна і в повному обсязі сплата обов'язкових платежів до Державного бюджету згідно з чинним законодавством;
- Щорічна звітність перед Держгеонадрами про стан запасів корисних копалин формою 5-гр.

Відомості про власника

**КОМУНАЛЬНЕ ПІДПРИЄМСТВО ЛЬВІВСЬКОЇ ОБЛАСНОЇ РАДИ
«ЛЬВІВТОРФ»**
КОД 02968183
79008, ЛЬВІВСЬКА ОБЛАСТЬ, МІСТО ЛЬВІВ, ВУЛИЦЯ ВИПІНЧЕНКА,
БУДИНОК 8

Спеціалізована юридична фірма, код зовнішнього ЄДРПОУ або приватне, ім'я, поштова адреса, номер телефону, ідентифікаційний номер платника податку

Відомості про погодження платника спеціального дозволу на користування надрами

Львівська обласна рада – рішення від 07.07.2015 № 1394;
Мінприроди України - листи від 18.01.2016 № 5/3-6/538-16;
Держгірпромнагляд – лист від 04.12.2015 № 5307/0/3.1-12/6/15

Ідентифікаційний номер платника податку, дата прийняття рішення, номер дозволу на користування надрами

Срок дії спеціального дозволу на користування надрами (кількість років)

5 (п'ять) років

цифрами та словами

Знаючи про умови користування надрами на користувачів інформаційних систем, користувачі інформаційних систем, виконуючи спеціальні завдання на користувачів інформаційних систем

від 24 квітня 2016 року № 4464

Дата складення та номер угоди про умови користування надрами

Особа, відповідно до якої підписано спеціальний дозвід на користування надрами

Начальник Управління надрокористування та міжнародного співробітництва

Д.В. Абрамович

(посада)

(підпис)

Ініціали та прізвище

М.П.

AN2004794

Додаток до спеціального дозволу на користування надрами, наданого з метою геологічного вивчення, в тому числі дослідно-промислової розробки торфу родовищ Княже, Скварява-Золочів, Скварява-Золочівського родовища

№ 4467 від 27 квітня 2016 року

Угода № 4467
про умови користування надрами
з метою геологічного вивчення, в тому
числі дослідно-промислової розробки торфу на ділянках Княже та Скварява-Золочів,
Скварява-Золочівського родовища

м. Київ

27 квітня 2016р.

Державна служба геології та надр України, в особі начальника Управління надрокористування та міжнародного співробітництва Абрамовича Дмитра Васильовича, який діє на підставі наказу Держгеонадр від 18.12.2015 № 430 та довіреності від 11.01.2016 № 167 (далі - Держгеонадра), з однієї сторони, та Комунального підприємства Львівської обласної ради «Львівторф» (КП ЛОР «Львівторф»), яке зареєстроване Реєстраційною службою Львівського міського управління юстиції від 01.02.1993, № 1 415 120 0000 009305 в особі Директора Мандриги Олега Романовича, який діє на підставі Статуту (далі - Надрокористувач), з іншої сторони, разом - Сторони, уклали цю Угоду, яка є невід'ємною частиною спеціального дозволу на користування надрами № 4467 від 27 квітня 2016 року (далі - Дозвіл), про нижчевикладене.

1. Предмет Угоди

1.1. Держгеонадра надає Надрокористувачу право користування ділянкою надр з метою геологічного вивчення, в тому числі дослідно-промислової розробки родовищ корисних копалин, а Надрокористувач зобов'язується виконувати та дотримуватись умов користування ділянкою надр передбачених Дозволом, цією Угодою та нормами діючого законодавства.

2. Відомості про ділянку надр, яка надана в користування

2.1. Місцезнаходження ділянок надр Золочівський район, Львівської області
2.2. Просторові межі ділянки надр, яка є предметом цієї Угоди, ступінь геологічного вивчення та освоєння об'єкта надрокористування, відомості про кількість прогнозних запасів (ресурсів) корисних копалин на час надання Дозволу на користування надрами вказуються Надрокористувачем у характеристиці ділянки надр і є Додатком 1 та невід'ємною частиною цієї Угоди.

3. Умови користування ділянкою надр, яка надана в користування

3.1. Умови користування надрами, види та строки виконання Надрокористувачем робіт з метою геологічного вивчення, в тому числі дослідно-промислової розробки родовищ корисних копалин торфу протягом строку дії Дозволу визначається в Програмі робіт з геологічного вивчення, в тому числі дослідно-промислової розробки родовищ корисних копалин, яка підписується Сторонами і є Додатком 2 та невід'ємною частиною цієї Угоди (далі - Програма робіт).

3.2. Програма робіт у цілому або окремі її показники, у разі потреби можуть уточнюватися або змінюватися за взаємною згодою Сторін у межах дії Дозволу та цієї Угоди за наявності інформації, одержаної за результатами перевірки органом державного геологічного контролю, яка була здійснена протягом одного календарного року до моменту звернення про внесення змін до Програми робіт.

3.3. Сторона, яка ініціює внесення змін та/або доповнень до Програми робіт, зобов'язана надати іншій Стороні відповідні письмові обґрунтування.

3.4. Сторона, яка одержала від іншої Сторони письмові обґрунтування та пропозиції щодо внесення змін та/або доповнень до Програми робіт зобов'язана в місячний термін надати іншій Стороні письмову вмотивовану відповідь щодо прийняття (відмови) пропозицій щодо внесення змін та/або доповнень до Програми робіт.

3.5. Строк виконання робіт з метою геологічного вивчення, в тому числі дослідно-промислової розробки родовищ корисних копалин може бути продовжений за умови продовження строку дії Дозволу та цієї Угоди, із внесенням відповідних змін до Програми робіт.

3.6. Особливі умови користування надрами визначаються в Дозволі та цією Угодою і є обов'язковими до виконання Надрокористувачем.

4. Права Сторін на геологічну інформацію про надра

4.1. Геологічна інформація про надра, створена (придбана) на кошти державного бюджету є державною власністю.

4.2. Геологічна інформація про надра, створена (придбана) на кошти державного бюджету, надається Надрокористувачу на праві користування та володіння без права розпорядження на договірній основі.

4.3. Геологічна інформація про надра, створена Надрокористувачем під час дії Дозволу за власні кошти, є його власністю. Реалізація цієї інформації здійснюється за погодженням з Держгеонадрами.

4.4. Порядок розпорядження (надання у користування і продаж) геологічної інформацією про надра визначений постановою Кабінету Міністрів «Про затвердження Положення про порядок розпорядження геологічною інформацією» від 13 червня 1995 року № 423.

5. Інші права та обов'язки Сторін

5.1. Держгеонадра має право:

- вилучувати у Надрокористувача звітні дані та інформацію про виконання цієї Угоди;
- видавати та направляти Надрокористувачу в межах своєї компетенції відповідні приписи, розпорядження та/або повідомлення;
- проводити державний геологічний контроль відповідно до діючого законодавства;
- притягувати Надрокористувача відповідно до діючого законодавства і умов цієї Угоди до відповідальності, в тому числі, зупиняти дію Дозволу або припиняти право користування надрами шляхом анулювання Дозволу в установленому порядку;
- в установленому законом порядку припиняти всі види робіт із геологічного вивчення та використання надр, що проводяться з порушенням стандартів та правил і можуть спричинити псування родовищ, суттєве зниження ефективності робіт або призвести до значних збитків, а також зупиняти діяльність підприємств, установ та організацій, що здійснюють геологічне вивчення та використання надр без спеціальних дозволів та ліцензій або з порушенням умов, передбачених цими дозволами чи ліцензіями;
- направляти матеріали щодо виявлених порушень в інші уповноважені державні органи для проведення контрольних дій і перевірок, притягнення Надрокористувача до відповідальності та/або вжиття заходів реагування відповідно до компетенції.

5.2. Держгеонадра зобов'язані:

- своєчасно розглядати звернення Надрокористувача;
- своєчасно розглядати підготовлені Надрокористувачем програми, плани, звіти, різні матеріали та інші документи, які необхідні для виконання робіт, визначених цією Угодою.

5.3. При виконанні робіт відповідно до умов цієї Угоди Надрокористувач зобов'язаний:

- забезпечувати повноту геологічного вивчення, охорону надр та довкілля в межах ділянки надр, наданої в користування, а також забезпечувати приведення порушених земель у стан, придатний для використання, відповідно до Програми робіт;

- підготувати звіт про результати геологічного вивчення, (довивчення) на ділянці надр та подання документів на затвердження запасів корисної копалини не пізніше ніж за 3 місяці до дня закінчення строку дії Дозволу;
- проводити та фінансувати роботи у терміни та в межах, зазначених у Програмі робіт;
- дотримуватися вимог законодавства України, чинних стандартів, правил, норм виконання робіт, пов'язаних з користуванням надрами;
- допускати посадових осіб Держгеонадр для здійснення заходів державного геологічного контролю за умови дотримання порядку здійснення державного геологічного контролю, передбаченого законодавством;
- відшкодовувати збитки, заподіяні підприємствам, установам, організаціям, громадянам та довікілью в установленому законодавством порядку;
- використовувати надра відповідно до цілей, для яких їх було надано;
- забезпечувати безпеку людей, майна та навколишнього природного середовища;
- дотримуватися вимог, передбачених Дозволом та цією Угодою;
- надавати в установленому порядку Держгеонадрам інформацію щодо користування надрами;
- застосовувати прогресивні технології і техніку, що забезпечують повне, комплексне і раціональне вивчення надр;
- зберігати розвідувальні гірничі виробки і свердловини, які можуть бути використані при розробці родовищ та в інших цілях, і ліквідувати у встановленому порядку виробки і свердловини, які не підлягають подальшому використанню;
- зберігати геологічну і виконавчо-технічну документацію, зразки гірських порід і руд, дублікатів проб корисних копалин, які можуть бути використані при подальшому вивченні надр;
- дотримуватися протипожежної безпеки на родовищі та нести за неї персональну відповідальність;
- зупинити проведення на наданій йому в користування ділянці робіт, передбачених Дозволом, після зупинення дії Дозволу або анулювання Дозволу;
- у разі зупинення дії Дозволу проводити на ділянці надр роботи, пов'язані із запобіганням виникнення аварійної ситуації або усунення її наслідків.

5.4. При ліквідації робіт з геологічного вивчення ділянки надр Надрокористувач зобов'язаний:

- провести та здійснити фінансування ліквідаційних робіт відповідно до Проекту робіт з геологічного вивчення ділянки надр;
- у випадку повної або часткової ліквідації чи консервації гірничодобувного об'єкта гірничі виробки привести у стан, який гарантує безпеку людей, майна і навколишнього природного середовища, а в разі консервації - зберегти родовища та гірничих виробок на весь період консервації;
- здійснювати за погодженням з органами державного гірничого нагляду та іншими заінтересованими органами у порядку, встановленому законодавством ліквідацію і консервацію гірничодобувних об'єктів або їх ділянок;
- за свій рахунок фінансувати усі ліквідаційні роботи.

5.5. При виконанні робіт відповідно до Дозволу та умов цієї Угоди Надрокористувач має право укладати договори з підрядними організаціями.

Надрокористувач несе відповідальність за дотриманням підрядником умов користування надрами відповідно до вимог чинного законодавства.

6. Контроль за виконанням умов користування надрами та умов цієї Угоди

6.1. Контроль за виконанням умов користування надрами відповідно до діючого законодавства та умов цієї Угоди, здійснюється незалежно кожною із Сторін.

6.2. Надрокористувач при проведенні робіт здійснює різні види виробничого контролю, а також здійснює контроль за виконанням та якістю робіт, які проводить підрядник.

6.3. Держгеонадра проводить заходи державного геологічного контролю за виконанням умов користування надрами та умов цієї Угоди в межах повноважень відповідно до діючого законодавства.

6.4. Держгеонадра безпосередньо або за поданням органів державного гірничого та санітарно-епідеміологічного нагляду, державного геологічного і екологічного контролю, органів місцевого самоврядування, органів державної податкової служби у разі порушення Надрокористувачем умов користування надрами має право:

- зупинити дію Дозволу у випадках передбачених пунктом 22 Порядку;
- припинити право користування надрами шляхом анулювання Дозволу у випадках, передбачених пунктом 23 Порядку та в інших випадках, передбачених законодавством;
- звернутися з позовом до адміністративного суду з метою припинення всіх видів робіт із геологічного вивчення та використання надр, що проводяться з порушенням стандартів та правил і можуть спричинити псування родовищ, суттєве зниження ефективності робіт або призвести до значних збитків, а також зупинення діяльності підприємств, установ та організацій, що здійснюють геологічне вивчення та використання надр без спеціальних дозволів та ліцензій або з порушенням умов, передбачених цими дозволами чи ліцензіями.

6.5. Дія Дозволу поновлюється Держгеонадрами за умови:

- усунення Надрокористувачем причин, що призвели до зупинення дії Дозволу;
- сплати сум фінансових санкцій, застосованих у зв'язку із зупиненням дії Дозволу.

6.6. Надрокористувач має право оскаржити в судовому порядку накази Держгеонадр про зупинення та припинення права користування шляхом анулювання Дозволу.

6.7. Держгеонадра продовжує строк дії Дозволу за умови надання Надрокористувачем позитивного висновку спеціалізованого державного геологічного підприємства, установи, організації, що належить до сфери управління Держгеонадр, за результатами проведення державної експертизи звітів щодо результатів геологічного вивчення надр.

7. Інформування Сторін. Щорічна звітність

7.1. Надрокористувач зобов'язаний щороку подавати до Держгеонадр інформацію щодо стану виконання Програми робіт за формою згідно з законодавством та надавати відповідні пояснення з питань, що входять до компетенції Держгеонадр.

7.2. Держгеонадра зобов'язана своєчасно інформувати Надрокористувача з питань, які віднесені до його компетенції і виникають стосовно виконання вимог Дозволу та умов цієї Угоди.

8. Конфіденційність

8.1. Уся інформація, отримана чи придбана Сторонами в процесі виконання робіт, є конфіденційною. Порядок і умов користування інформацією, установлюється власником інформації відповідно до чинного законодавства.

8.2. Вимоги конфіденційності, передбачені статтею 8.1. цієї Угоди, залишаються в силі після припинення строку дії цієї Угоди, якщо інше не передбачено чинним законодавством.

9. Обставини непереборної сили

9.1. Невиконання або неналежне виконання зобов'язань за цією Угодою є виправданим і не спричиняє відповідальності у тому разі, якщо таке невиконання чи неналежне виконання викликані обставинами непереборної сили (надзвичайна або невідворотна за даних умов непереборна подія, випадок).

9.2. Обставинами непереборної сили вважаються такі події: війна, воєнні дії, повстання, мобілізація, страйк, епідемія, пожежа, вибухи, природні катастрофи та інші події, що не залежать від волі Сторін.

9.3. У разі виникнення обставин непереборної сили Сторона, для якої виникли такі обставини, зобов'язана протягом 7 (семи) днів з моменту їхнього виникнення, повідомити іншу Сторону про такі обставини та надати документи, що підтверджують їх настання. У випадку невчасного повідомлення Сторона, для якої виникли форс-мажорні обставини, позбавляється права посилаючись на їх дію.

9.4. Після повідомлення про виникнення обставин непереборної сили Сторони, у найкоротший термін, зобов'язані провести зустріч із метою прийняття спільного рішення щодо подальшого виконання умов цієї Угоди.

10. Використання українського потенціалу

10.1. У процесі надрокористування на ділянці надр. Надрокористувач використовуватиме переважно українські товари і послуги тією мірою, у якій їх ціни та якість, порівняно зі світовими цінами та якістю, будуть технічно, технологічно й економічно доцільними, та не призводитимуть до зниження рівня виробництва та екологічної безпеки.

11. Набуття чинності, зміни, розірвання та припинення Угоди

11.1. Ця Угода набирає чинності з дня реєстрації Дозволу та припиняє свою дію з моменту припинення права користування надрами шляхом анулювання Дозволу або закінчення строку дії Дозволу.

11.2. Дія цієї Угоди автоматично зупиняється, в частині виконання робіт, передбачених дозволом, або поновлюється у випадку зупинення або поновлення дії Дозволу.

11.3. У разі продовження строку дії Дозволу Сторони вносять зміни до Програми робіт та до цієї Угоди.

11.4. Внесення змін до цієї Угоди здійснюється за взаємною згодою Сторін шляхом укладання додаткових угод до цієї Угоди, які підписуються уповноваженими особами Сторін і засвідчуються печатками.

11.5. Одностороння відмова від виконання умов цієї Угоди повністю або частково не допускається. Право односторонньої відмови від цієї Угоди надається Держгеонадрам у випадку припинення права користування надрами шляхом анулювання Дозволу.

11.6. Ця Угода складена українською мовою у двох примірниках, по одному для кожної зі Сторін, які мають однакову юридичну силу.

12. Додатки до Угоди

12.1. Невід'ємною частиною цієї Угоди є:

- Додаток 1 - Характеристика ділянки надр;

- Додаток 2 - Програма робіт з геологічного вивчення, в тому числі дослідно-промислової розробки родовищ корисних копалин;

* Додатки подаються до Держгеонадра у двох примірниках, оформлюються Надрокористувачем відповідно до примірних форм, засвідчуються підписом уповноваженої особи та печаткою заявника Надрокористувача.

13. Юридичні адреси та реквізити Сторін

**Державна служба
геології та надр України**

03680, м. Київ,
вул. Ежена Потьє, 16
Ідентифікаційний номер 37536031
тел. (044) 536-13-20

Начальник Управління
надрокористування
та міжнародного співробітництва

Абрамович Д.В.
(посада, прізвище, ім'я, по батькові)

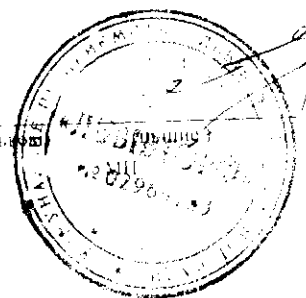
Надрокористувач

повне найменування: Комунальне підприємство Львівської обласної ради «Львівторф» (КП ЛОР «Львівторф»)

юридична адреса: 79008, Львівська обл., місто Львів, вул.Винниченка, будинок 8
Ідентифікаційний номер 02968183
тел.(032) 2531519

Надрокористувач
Директор КП ЛОР «Львівторф»

Мандрига О.Р.
(посада, прізвище, ім'я, по батькові)



Handwritten signatures and initials at the bottom of the page.

Додаток І
до Угоди про умови користування
надрами з метою геологічного
вивчення, в тому числі дослідно-
промислової розробки ділянок
Княже, Скар'ява-Золочів,
Сквар'ява-Золочівського родовища

від «24» квітня 2016 № 4464^{горфу}

ХАРАКТЕРИСТИКА

ділянок надр з метою геологічного вивчення та дослідно-промислової розробки
корисних копалин

Ділянки Княже та Сквар'ява-Золочів розташовані між селами Сквар'ява та Княже,
Золочівського району, Львівської області.

Географічні координати кутових точок:

№ точки	ПівШ	СхД	№ точки	ПівШ	СхД
	Ділянка Княже		Ділянка Сквар'ява-Золочів		
1	49 50' 57"	24 47' 07"	1	49 51' 10"	24 45' 37"
2	49 50' 46"	24 48' 18"	2	49 51' 16"	24 45' 43"
3	49 50' 32"	24 48' 15"	3	49 50' 52"	24 46' 53"
4	49 50' 10"	24 48' 30"	4	49 50' 57"	24 47' 07"
5	49 49' 56"	24 48' 19"	5	49 50' 25"	24 47' 10"
6	49 50' 20"	24 47' 11"	6	49 50' 36"	24 46' 15"
7	49 50' 25"	24 47' 10"	7	49 50' 47"	24 46' 21"
Площа ділянки – 192,7 га			Площа ділянки – 110,8 га		

Запаси затвердженні в ДКЗ України та оцінені Українською ТКЗ станом на 01.03.1987 року – родовище Княже (протокол від 24.03.1987 № 4633) та родовище Сквар'ява-Золочів (протокол від 11.06.1987 № 4648) – за категорією А.


Вперше торфородовище Сквар'ява-Золочівське було розвідане маршрутно в 1954 році. В 1985 – 1987 роках Київською геологорозвідувальною експедицією Виробничого геологічного об'єднання «Північукргеологія» була проведена детальна розвідка торфородовища. На момент оцінки запасів торфородовище було розділене на родовище Княже (східна частина) та Сквар'ява-Золочівське (західна частина).

Починаючи з 50-тих років на території торфородовища велося видобування торфу різними організаціями.

Торф'яний поклад розповсюджений рівномірно, належить до низинного типу, лісо-драговинного підтипу. По ботанічному складу – лісо-драговинний (Княже) та осоковий

(Скварява – Золочів). Середня зольність торфу 26,5 %. Середній ступінь розкладення 39,5%.
Середня глибина покладу торфу 1,47 м. Середня вологість торфу 81%.

Надрокористувач
Директор КП ЛОР «Львівторф»



Мандрига О.Р

Додаток 2
до Угоди про умови
користування надрами
з метою геологічного вивчення
в тому числі дослідно-промислової розробки
родовищ корисних копалин
від 28 квітня 2016 № 4464

ПРОГРАМА РОБІТ


з геологічного вивчення, у тому числі дослідно-промислової розробки
ділянок Княже, та Скварява – Золочів Скварява – Золочівського родовища торфу

№ п/п	Види робіт та витрат	Обсяги робіт	Вартість робіт (тис.грн.)	Джерело фінансування	Строк проведення робіт
1	Отримання спеціального дозволу на користування надрами	дозвіл	93,0	Місцевий бюджет Львівської обласної ради та власні кошти КП ЛОР «Львівторф»	II кв 2016
2	Складання проектно-кошторисної документації попередньої та детальної розвідки	проект, кош-горис	30	Місцевий бюджет Львівської обласної ради та власні кошти КП ЛОР «Львівторф»	III кв 2016
3	Топографо-геодезичні роботи (виноска та прив'язка свердловин)	ком-плек	25	Місцевий бюджет Львівської обласної ради та власні кошти КП ЛОР «Львівторф»	II-III кв 2016
4	Буріння розвідувальних свердловин, оконтурення родовища, відбір та обробка проб	220 свердловин	70	Місцевий бюджет Львівської обласної ради та власні кошти КП ЛОР «Львівторф»	III кв. 2016 – II кв 2017р
5	Лабораторні дослідження проб	220 проб	24	Місцевий бюджет Львівської обласної ради та власні кошти КП ЛОР «Львівторф»	III кв 2016 – II кв 2017р
6	Складання проекту дослідно-промислової розробки	проект	15	Місцевий бюджет Львівської обласної ради та власні кошти КП ЛОР «Львівторф»	II кв 2017
7	Дослідно-промислова розробка	кар'єр	75	Місцевий бюджет Львівської обласної ради та власні кошти КП ЛОР «Львівторф»	III кв. 2017-III кв. 2019
8	Камеральні роботи: складання	звіт	70	Місцевий бюджет Львівської обласної	IV кв. 2019-IV кв. 2020

	геологічного звіту, підготовка матеріалів складання і постійних кондиції ТЕО			ради та власні кошти КП ЛОР «Львівторф»	
9	Затвердження запасів корисної копалини у ДКЗ України	протокол	120	Місцевий бюджет Львівської обласної ради та власні кошти КП ЛОР «Львівторф»	I кв. 2021
10	ВСЬОГО:		522		

Начальник Управління
надрокористування
та міжнародного співробітництва

Абрамович Д.В.



Директор КП ЛОР «Львівторф»

Мандзига О.Р.

